Elektroninio dokumento nuorašas

LIETUVOS GEOLOGIJOS TARNYBOS PRIE APLINKOS MINISTERIJOS

DIREKTORIUS

ĮSAKYMAS

DĖL LIETUVOS SILŪRO, ORDOVIKO, KAMBRO, EDIAKARO SISTEMŲ STRATIGRAFINĖS KLASIFIKACIJOS PATVIRTINIMO

2015 m. kovo 18 d. Nr. 1-52

Vilnius

Vadovaudamasis Lietuvos geologijos tarnybos prie Aplinkos ministerijos nuostatų, patvirtintų Lietuvos Respublikos aplinkos ministro 2002 m. birželio 14 d. įsakymu Nr. 316 „Dėl Lietuvos geologijos tarnybos prie Aplinkos ministerijos nuostatų patvirtinimo“ 9.1.2 ir 9.2.1.1 papunkčiais:

1. T v i r t i n u Lietuvos silūro, ordoviko, kambro, ediakaro sistemų stratigrafinę klasifikaciją (pridedama).

2. N u s t a t a u, kad:

2.1. Lietuvos silūro, ordoviko, kambro, ediakaro sistemų stratigrafine klasifikacija privalo naudotis asmenys, vykdantys valstybinius geologinius tyrimus, asmenys, atlikdami kitus žemės gelmių geologinius tyrimus, kurie Žemės gelmių registro nuostatų, patvirtintų Lietuvos Respublikos Vyriausybės 2002 m. balandžio 26 d. nutarimu Nr. 584 „Dėl Žemės gelmių registro nuostatų patvirtinimo“ ir Žemės gelmių registro tvarkymo taisyklių, patvirtintų Lietuvos geologijos tarnybos prie Aplinkos ministerijos direktoriaus 2004 m. balandžio 23 d. įsakymu Nr. 1-45 „Dėl Žemės gelmių registro tvarkymo taisyklių patvirtinimo“ nustatyta tvarka registruojami Žemės gelmių registre, taip pat asmenys, atlikdami kitus žemės gelmių tyrimus, išskyrus netiesioginius tyrimus, atliekamus ne valstybės lėšomis;

2.2. šis įsakymas įsigalioja 2015 m. gegužės 2 d.

Direktorius Jonas Satkūnas

Parengė
Jaunutis Bitinas

PATVIRTINTA

Lietuvos geologijos tarnybos

prie Aplinkos ministerijos direktoriaus

2015 m. kovo 18 d. įsakymu Nr. 1-52

LIETUVOS SILŪRO, ORDOVIKO, KAMBRO, EDIAKARO SISTEMŲ STRATIGRAFINĖ KLASIFIKACIJA

Silūro (S) sistemos stratigrafinė klasifikacija

1. Baltijos sineklizė (Vakarų Lietuva)

Tarptautinė stratigrafijos skalė			Stratigrafiniai padaliniai					Stratigrafinio padalinio apibūdinimas
			Regio-niniai	Vietiniai				
Posis-temė	Sky-rius	Aukš-tas	Regio-ninis aukš-tas	Serija	Svita	Pluoš-tas	Sluoks-niai	
1	2	3	4	5	6	7	8	9
V I R	**P R Ž**		**Jūros S_2jr**	**K a r**	**Jūros S_2*jr***		**Rieta-vo S_2*rt***	***Jūros svita*** pavadinta Jūros upės Lietuvoje vardu. Išskyrė J. Paškevičius, 1958 m. Stratotipas – Stoniškių-1 gręž. 1212–1320 m gylyje. Svitą sudaro karbonatinis argilitas su biomorfinės klinties tarpsluoksniais (iki 177 m). Dalijama į Girdžių (apačioje), Kelmės ir Rietavo sluoksnius. ***Rietavo sluoksniai*** pavadinti Rietavo miesto Lietuvoje vardu. Išskyrė J. Paškevičius, P. Lapinskas, 1978 m. Stratotipas – Stoniškių-1 gręž., 1212–1222 m gylyje. Margaspalvė organogeninė, detritinė klintis, dolomitas, mergelis. Storis – iki 10 m.
							Kel-	***Kelmės sluoksniai*** pavadinti Kelmės miesto Lietuvoje vardu. Išskyrė P. Lapinskas, J. Paškevičius,

Š U T I N I S S_2	**I D O L I S S_2pr**			**š u v o s S_2*kš***			**mės S_2*km***	1976 m. Stratotipas – Stoniškių-1 gręž., 1222–1249,5 m gylyje. Molio, mergelio ir organogeninės klinties susisluoksniavimas. Storis – iki 32,5 m. ***Girdžių sluoksniai*** pavadinti Girdžių kaimo Lietuvoje vardu. Išskyrė P. Lapinskas, J. Paškevičius, 1976 m. Stratotipas – Stoniškių-1 gręž., 1249,5–1320 m gylyje. Molio ir mergelio susisluoksniavimas su klinties tarpsluoksniais. Storis – iki 70,5 m.
							Gir-džių S_2*gd*	
			Mini-jos S_2mn		**Mini-jos S_2*mn***		**Var-nių S_2*vn***	***Minijos svita*** pavadinta Minijos upės Lietuvoje vardu. Iškyrė J. Paškevičius, 1958 m. Stratotipas – Stoniškių-1 gręž., 1320–1482 m gylyje. Dalijama į Šilalės (apačioje) ir Varnių sluoksnius. Svitą sudaro argilitas, mergelis, gniutulinė klintis (iki 162 m). ***Varnių sluoksniai*** pavadinti Varnių miestelio Lietuvoje vardu. Išskyrė P. Lapinskas, J. Paškevičius, 1976 m. Stratotipas – Stoniškių-1 gręž., 1320–1398 m gylyje. Parastratotipas – Viduklės-61 gręž. 1004,9–1042,6 m. Karbonatinis argilitas ir mergelis su gniutulinės klinties tarpsluoksniais. Storis – iki 92 m. ***Šilalės sluoksniai*** pavadinti Šilalės miesto Lietuvoje vardu. Išskyrė P. Lapinskas, J. Paškevičius, 1976 m. Stratotipas – Stoniškių-1 gręž., 1398–1482 m gylyje. Parastratotipas – Viduklės-61 gręž. 1042,6–1093 m gylyje. Molingas mergelis ir argilitas su mikrogrūdės bei organogeninės klinties gniutulais. Storis – iki 84 m.
							Šilalės S_2*šl*	

1	2	3	4	5	6		7	8	9
V I R Š U T I	**L U D L O V I**	**L U T F O R D I S** S_2**lf**	**P a g ė g i ų** S_2**pg**	**V a r m i j o**	**P a g ė g i ų** S_2***pg***	**L a p g i r i ų** S_2***lg***		**Aukš-tupių** S_2***at***	***Pagėgių svita*** pavadinta Pagėgių miesto Lietuvoje vardu. Išskyrė J. Paškevičius 1958 m. Stratotipas – Stoniškių-1 gręž. 1482–1660 m gylyje. Sudaro argilitas, klintis, mergelis. Storis siekia 240 m. Dalijama į Usėnų (apačioje), Rukų, Genių ir Aukštupių sluoksnius. ***Aukštupių sluoksniai*** pavadinti Aukštupių kaimo Lietuvoje vardu. Išskyrė P. Lapinskas, J. Paškevičius, J. Jacyna, 1985 m. Stratotipas – Stoniškių-1 gręž. 1482,5–1511 m gylyje. Molingas mergelis, masyvus argilitas su klinties tarpsluoksniais. Storis – iki 44 m. ***Genių sluoksniai*** pavadinti Genių kaimo Lietuvoje vardu. Išskyrė P. Lapinskas, J. Paškevičius, J. Jacyna, 1985 m. Stratotipas – Stoniškių-1 gręž. 1511–1532 m gylyje, parastratotipas – Nidos-1 gręž. 1524–1597 m gylyje. Molingas mergelis, masyvus argilitas, detritinė klintis. Storis – iki 73 m. ***Rukų sluoksniai*** pavadinti Rukų kaimo Lietuvoje vardu. Išskyrė P. Lapinskas, J. Paškevičius, J. Jacyna, 1985 m. Stratotipas – Stoniškių-1 gręž. 1532–1631,5 m gylyje. Masyvus arba mikrosluoksniuotas argilitas, su klinties konkrecijomis. Storis – iki 100 m. ***Usėnų sluoksniai*** pavadinti Usėnų kaimo Lietuvoje vardu. Išskyrė P. Lapinskas, J. Paškevičius, J. Jacyna, 1985 m. Stratotipas – Stoniškių-1 gręž. 1631,5–1660 m gylyje. Argilitas su klinties tarpsluoksniais. Storis – iki 33 m. ***Lapgirių svita*** pavadinta Lapgirių kaimo Lietuvoje vardu. Išskyrė P. Lapinskas, 2000 m. Stratotipas – Lapgirių-122 gręž. 1152–1087 m gylyje. Klintis, mergelis. Storis – iki 65 m.
								Ge-nių S_2***gn***	
								Ru-kų S_2***rk***	
								Usė-nų S_2***us***	

N **I** **S** **S_2**	**S** **S_2ld**		**D** **u** **b** **y** **s** **o** **s** **S_2db**	**s** **S_2*vm***	**R** **u** **s** **n** **ė** **s** **S_2*rn***	**To-** **lių** **S_2*tl***	**Lau-** **žų** **S_2*lž***	***Rusnės svita*** pavadinta Rusnės miestelio Lietuvoje vardu. Išskyrė P. Lapinskas, J. Paškevičius, J. Jacyna, 1985 m. Stratotipas – Stoniškių-1 gręž. 1660–1767 m gylyje, parastratotipas – Nidos-1 gręž. 1720–1901 m gylyje. Argilitas su klinties tarpsluoksniais. Storis siekia 100 m. Dalijama į Lašų (apačioje), Mamių ir Laužų sluoksnius bei Tolių pluoštą. ***Laužų sluoksniai*** pavadinti Laužų kaimo Lietuvoje vardu. Išskyrė P. Lapinskas, J. Paškevičius, J. Jacyna, 1985 m. Stratotipas – Stoniškių-1 gręž. 1600–1697 m gylyje, parastratotipas – Nidos-1 gręž. 1720–1792 m gylyje. Klintis. Storis – iki 97 m. ***Laužų sluoksnių*** viršuje išskirtas ***Tolių pluoštas***. Pavadintas Tolių kaimo Lietuvoje vardu. Išskyrė
		G **O** **R** **S** **T** **I** **S** **S_2gr**					**Ma-** **mių** **S_2*mm***	P. Lapinskas, J. Paškevičius, J. Jacyna, 1985 m. Stratotipas – Stoniškių-1 gręž. 1600–1665 m gylyje, parastratotipas – Nidos-1 gręž. 1720–1730 m gylyje. Klintis. Storis – iki 13 m. ***Mamių sluoksniai*** pavadinti Mamių kaimo Lietuvoje vardu. Išskyrė P. Lapinskas, J. Paškevičius, J. Jacyna, 1985 m. Stratotipas – Stoniškių-1 gręž. 1697–1731 m gylyje, parastratotipas – Nidos-1 gręž. 1792–1877 m gylyje. Argilitas su klinties konkrecijomis ir tarpsluoksniais. Storis – iki 85 m. ***Lašų sluoksniai*** pavadinti Lašų kaimo Lietuvoje vardu. Išskyrė P. Lapinskas, J. Paškevičius, J. Jacyna, 1985 m. Stratotipas – Stoniškių-1 gręž. 1731–1767 m gylyje, parastratotipas – Nidos-1 gręž. 1877–1901 m gylyje. Argilitas su klinties konkrecijomis ir tarpsluoksniais. Storis – iki 24 m.
							Lašų **S_2*lš***	

1	2	3	4	5	6	7	8	9
A P A T I	**U E N L O K I S S_1w**	**Homeris S_1hm**	**Gėlu-vos S_1gl**	**B a r t o s**	**Sie-sar-ties S_1*ss***			***Siesarties svita*** pavadinta Siesarties upės Lietuvoje vardu. Išskyrė J. Paškevičius, P. Lapinskas, 1978 m. Stratotipas – Viduklės-61 gręž. 1282–1310 m gylyje. Mergelis, klintis. Storis siekia 54 m. Svitos apačioje išskirtas Ančios pluoštas.
						An-čios S_1*an*		***Ančios pluoštas*** pavadintas Ančios upės Lietuvoje vardu. Išskyrė P. Lapinskas,1967 m. Stratotipas – Viduklės-61 gręž. 1308–1310 m gylyje. Molinga klintis, dolomitas, mergelis. Storis siekia iki 2 m.
		Šein-vu-dis S_1šn	**Janio-Jaga-rahu S_1jn-jg**		**Ra-gai-nės S_1*r***			***Ragainės svita*** pavadinta Nemano miestelio Kaliningrado srityje senuoju vardu (Ragainė). Išskyrė J. Paškevičius, 1993 m. Stratotipas – Stoniškių-1 gręž. 1792–1875 m gylyje. Argilitas. Storis siekia 110 m.
		Te-ly-čis S_1tl	**Ada-vė-rės**		**R a s**			***Rasytės svita*** pavadinta Rybačyj miestelio Kaliningrado srityje senuoju Rasytės vardu. Išskyrė J. Paškevičius, 1993 m. Stratotipas – Stoniškių-1 gręž. 1875–1921 m gylyje. Argilitas. Storis siekia 46 m.

N I S S_1	**L A N D O V E R I S S_1ln**	**Ae-ro-nis S_1ar**	**S_1ad**	**S_1*bt***	**y t ė s S_1*rs***			
		Ru-da-nis S_1rd	**Juru-Rai-kiu-los S_1jr-rk**					
					Apaš-čios S_1*ap*			***Apaščios svita*** pavadinta Apaščios upelio Lietuvoje vardu. Išskyrė P. Lapinskas, 1967 m. Stratotipas – Parovėjos-9 gręž. 722,2–729,9 m gylyje, neostratotipas – Likėnų-396 gręž. 751,1–758,4 m gylyje. Klintis ir mergelis. Storis siekia iki 9 m.
					Sta-čiū-nų S_1*sč*			***Stačiūnų svita*** pavadinta Stačiūnų kaimo Lietuvoje vardu. Išskyrė P. Lapinskas, 1967 m. Stratotipas – Stačiūnų-8 gręž. 1256,6-1291,4 m gylyje, neostratotipas – Likėnų-396 gręž. 758,4–783,2 m gylyje. Klintis. Storis siekia iki 32 m.

2. Baltijos sineklizės šlaitas (Vidurio Lietuva)

Tarptautinė stratigrafinė skalė			Stratigrafiniai padaliniai					Stratigrafinio padalinio apibūdinimas
			Regio-niniai	Vietiniai				
Posis-temė	Sky-rius	Aukš-tas	Regio-ninis aukš-tas	Serija	Svita	Pluoš-tas	Sluoks-niai	
1	2	3	4	5	6	7	8	9
V I R	**P R Ž**		**Jūros S_2jr**	**K a r**	**Jūros S_2*jr***		**Rieta-vo S_2*rt***	***Jūros svita*** pavadinta Jūros upės Lietuvoje vardu. Išskyrė J. Paškevičius, 1958 m. Stratotipas – Stoniškių-1 gręž. 1212–1320 m gylyje. Karbonatinis argilitas su biomorfinės klinties tarpsluoksniais (storis iki 177 m). Dalijama į Girdžių (apačioje) , Kelmės ir Rietavo sluoksnius. ***Rietavo sluoksniai*** pavadinti Rietavo miesto Lietuvoje vardu. Išskyrė J. Paškevičius, P. Lapinskas, 1978 m. Stratotipas – Stoniškių-1 gręž., 1212–1222 m gylyje. Margaspalvė organogeninė, detritinė klintis, dolomitas, mergelis. Storis – iki 10 m.
							Kel-mės	***Kelmės sluoksniai*** pavadinti Kelmės miesto Lietuvoje vardu. Išskyrė P. Lapinskas, J. Paškevičius, 1976 m. Stratotipas – Stoniškių-1 gręž., 1222–1249,5 m gylyje. Molio, mergelio

Š U T I N I S S_2	**I D O L I S S_2pr**			**š u v o s S_2*kš***			**S_2*km***		ir organogeninės klinties susisluoksniavimas. Storis – iki 32,5 m.
							Gir-džių S_2*gd*		***Girdžių sluoksniai*** pavadinti Girdžių kaimo Lietuvoje vardu. Išskyrė P. Lapinskas, J. Paškevičius, 1976 m. Stratotipas – Stoniškių-1 gręž., 1249,5–1320 m gylyje. Molio ir mergelio susisluoksniavimas su klinties tarpsluoksniais. Storis – iki 70,5 m.
			Mini-jos S_2mn		**Mini-jos S_2*mn***		**Var-nių S_2*vn***		***Minijos svita*** pavadinta Minijos upės Lietuvoje vardu. Iškyrė J. Paškevičius, 1958 m. Stratotipas – Stoniškių-1 gręž., 1320–1482 m gylyje. Dalijama į Šilalės (apačioje) ir Varnių sluoksnius. Argilitas, mergelis, gniutulinė klintis (iki 162 m). ***Varnių sluoksniai*** pavadinti Varnių miestelio Lietuvoje vardu. Išskyrė P. Lapinskas, J. Paškevičius, 1976 m. Stratotipas – Stoniškių-1 gręž., 1320–1398 m gylyje. Parastratotipas – Viduklės-61 gręž. 1004,9–1042,6 m. Karbonatinis argilitas ir mergelis su gniutulinės klinties tarpsluoksniais. Storis – iki 92 m.
							Ši-la-lės S_2*šl*	**Ra-sei-nių S_2*ra***	***Šilalės sluoksniai*** pavadinti Šilalės miesto Lietuvoje vardu. Išskyrė P. Lapinskas, J. Paškevičius, 1976 m. Stratotipas – Stoniškių-1 gręž., 1398–1482 m gylyje. Parastratotipas – Viduklės-61 gręž. 1042,6–1093 m gylyje. Molingas mergelis ir argilitas su mikrogrūdies bei organogeninės klinties gniutulais. Storis – iki 84 m. ***Raseinių sluoksniai*** pavadinti Raseinių miesto Lietuvoje vardu. Išskyrė P. Lapinskas, 2000 m. Stratotipas – Lapgirių-122 gręž. 1009–1079 m gylyje. Klintis, mergelis. Storis – iki 70 m.

1	2	3	4	5	6		7	8	9
V I R Š U T I	**L U D L O V I**	**L U D F O R D I S** S_2**lt**	**P a g ė g i ų** S_2**pg**	**V a r m i j o**	**Lap-girių** S_2***lg***	**Vents-pilio** S_2***vs***			***Lapgirių svita*** pavadinta Lapgirių kaimo Lietuvoje vardu. Išskyrė P. Lapinskas, 2000 m. Stratotipas – Lapgirių-122 gręž. 1152–1087 m gylyje. Klintis, mergelis. Storis – iki 65 m. ***Ventspilio svita*** pavadinta Ventos miesto Latvijoje vardu. Išskyrė Ulst, 1976 m. Stratotipas – Ventspilio-3 gręž. 412–426,5 m gylyje. Tipiškas pjūvis Lietuvoje – Viduklės-61 gręž. 1093–1115 m gylyje. Gniutulinė molinga klinties su tamsaus mergelio tarpsluoksniais. Storis siekia 45 m.
						Mitu-vos S_2***mt***			***Mituvos svita*** pavadinta Mituvos upės Lietuvoje vardu. Išskyrė P. Lapinskas, J. Paškevičius, 1976 m. Stratotipas – Viduklės-61 gręž. 1115–1167,8 m gylyje. Mergelis su klinties tarpsluoksniais. Storis siekia 71 m.
			D u b y		**D u b y**			**Novos** S_2***nv***	***Dubysos svita*** pavadinta Dubysos upės Lietuvoje vardu. Išskyrė P. Lapinskas, J. Paškevičius, 1976 m. Stratotipas – Viduklės-61 gręž. 1167,8–1282,2 m gylyje. Mergelis su klinties tarpsluoksniais. Storis siekia 169 m. Dalijama į Šešupės (apačioje) ir Novos sluoksnius su Tolių pluoštu. ***Novos sluoksniai*** pavadinti Novos upės Lietuvoje vardu. Išskyrė J. Paškevičius, P. Lapinskas, 1978 m. Stratotipas – Viduklės-61 gręž. 1167,8–1218,5 m gylyje. Klintis su mergeliu. Storis siekia

N **I** **S** **S_2**	**S** **S_2ld**	 **G** **O** **R** **S** **T** **I** **S** **S_2gr**	**s** **o** **s** **S_2db**	**s** **S_2*vm***	**s** **o** **s** **S_2*db***		 **Šešu-** **pės** **S_2*šš***	51 m. ***Šešupės sluoksniai*** pavadinti Šešupės upės Lietuvoje vardu. Išskyrė P. Lapinskas J. Paškevičius, 1976 m. Stratotipas – Viduklės-61 gręž. 1218,5–1282 m gylyje. Mergelis, klintis. Storis siekia 108 m.

1	2	3	4	5	6		7	8	9
A P A T I	**U E N L O K I S** S_1w	**Ho-me-ris** S_1hm	**Gė-lu-vos** S_1gl	**B a r t o s** S_1bt	**Sie-sar-ties** S_1ss	**Gė-lu vos** S_1gl	**Viršutinis** S_1gl_3		***Siesarties svita*** pavadinta Siesarties upės Lietuvoje vardu. Išskyrė J. Paškevičius, P. Lapinskas, 1978 m. Stratotipas – Viduklės-61 gręž. 1282–1310 m gylyje. Mergelis, klintis. Storis siekia 54 m. ***Gėluvos svita*** pavadinta Gėluvos kaimo Lietuvoje vardu. Išskyrė J. Paškevičius, P. Lapinskas, J. Jacyna, 1985 m. Stratotipas Jakšių-104 gręž. 773,9–813 m gylyje. Mergelis, klintis. Storis siekia 39,1 m. Dalijama į tris pluoštus.
							Vidurinis S_1gl_2		
							Apatinis S_1gl_1		
			Janio-Jaga-rahu $S_1jn\text{-}jg$		**Rygos** S_1rg			**Juglos** S_1jg	***Rygos svita*** pavadinta Rygos miesto Latvijoje vardu. Išskyrė Ulst, 1976 m. Stratotipas – Škirotavos-2 gręž. 561–685 m gylyje. Mergelis, molis, domeritas. Storis siekia 140 m. Dalijama į Tylos (apačioje) ir Juglos sluoksnius. ***Juglos sluoksniai*** išskirti Latvijoje. Išskyrė Ulst, 1976 m. Stratotipas – Škirotavos-2 gręž. 561–661 m gylyje. Domeritas, karbonatinis molis. Storis siekia iki 100 m.
		Šein-vu-dis $S_1šn$						**Tylos** S_1tls	***Tylos sluoksniai*** išskirti Estijoje. Išskyrė Aloe, Kalio, 1962 m. Stratotipas – Tollos gręž. 117,2–127 m gylyje. Sudaro molingas mergelis iki 40 m.
	L A N	**Te-ly-čis** S_1tl	**Ada-vė-rės**		**Jūrmalos** S_1jr			**Irla-vos** S_1ir	***Jūrmalos svita*** pavadinta Jūrmalos miesto Latvijoje vardu. Išskyrė Ulst, 1976 m. Stratotipas – Ragaciemio gręž. 795–837 m gylyje. Mergelis, argilitas. Storis siekia iki 56 m. Dalijama į Degolės (apačioje) ir Irlavos sluoksnius. ***Irlavos sluoksniai*** išskirti Latvijoje. Išskyrė Ulst, 1976 m. Stratotipas – Talsių-55 gręž. 781–806 m gylyje. Argilitas. Storis – iki 34 m.
								Dego-lės	***Degolės sluoksniai*** išskirti Latvijoje. Išskyrė Ulst, 1976 m. Stratotipas – Vergalės-46 gręž.

N	**D**		**S_1ad**				**S_1*dg***	948–967,2 m gylyje. Mergelis. Storis – iki 22 m.
I	**O**	**Aero-**			**Dobelės**			***Dobelės svita*** išskirta Latvijoje. Išskyrė Ulst, 1973 m. Stratotipas – Blidenės-5 gręž. 786–793 m gylyje, neostratotipas – Remtės-3 gręž. 939–945 m gylyje. Argilitas. Storis iki 17 m.
		nis	**Juru-**					
		S_1ar	**Rai-**		**S_1*db***			
	V		**kiu-**					
		Ru-	**los**					
S	**E**	**da-**	**S_1jr-rk**		**Apaščios**			***Apaščios svita*** pavadinta Apaščios upelio Lietuvoje vardu. Išskyrė P. Lapinskas, 1967 m. Stratotipas – Parovėjos-9 gręž. 722,2–729,9 m gylyje, neostratotipas – Likėnų-396 gręž. 751,1–758,4 m gylyje. Klintis ir mergelis. Storis siekia iki 9 m.
	R	**nis**			**S_1*ap***			
		S_1rd			**Stačiūnų**			***Stačiūnų svita*** pavadinta Stačiūnų kaimo Lietuvoje vardu. Išskyrė P. Lapinskas, 1967 m. Stratotipas – Stačiūnų-8 gręž. 1256,6–1291,4 m gylyje, neostratotipas – Likėnų-396 gręž. 758,4–783,2 m gylyje. Sudaro klintis. Storis siekia iki 33 m. Svitos pade – Rovėjos pl.
	I				**S_1*sč***			
S_1	**S**					**Rovė-**		***Rovėjos pluoštas*** pavadintas Rovėjos upės Lietuvoje vardu. Išskyrė J. Paškevičius, 1993 m. Stratotipas – Stačiūnų-8 gręž. 1289,5–1291,4 m gylyje. Mergelis. Storis – iki 1,9 m.
						jos		
	S_1ln					**S_1*rv***		

3. Baltarusijos – Mozūrijos anteklizė (Rytų Lietuva)

Tarptautinė stratigrafinė skalė			Stratigrafiniai padaliniai						Stratigrafinio padalinio apibūdinimas	
			Regioniniai	Vietiniai						
Posistemė	Skyrius	Aukštas	Regioninis aukštas	Serija	Svita		Pluoštas	Sluoksniai		
1	2	3	4	5	6		7	8	9	
V I R Š	P R Ž I D O L		Jūros S_2jr		La-piių S_2*lp*	Pa-bra-dės S_2*pb*			***Lapių svita*** pavadinta Mažųjų Lapių miestelio Lietuvoje vardu. Išskyrė J. Paškevičius, 1971 m. Stratotipas – Žiežmarių-2 gręž. 267–296 m gylyje, neostratotipas – Ledų-179 gręž. 508,4–546,4 m gylyje. Gniutulinė dolomitinė klintis su mergelio tarpsluoksniais ir dolomitas. Storis siekia 38 m.	***Pabradės svita*** pavadinta Pabradės miesto Lietuvoje vardu. Išskyrė P. Lapinskas, J. Paškevičius, A. Brazauskas, 1985 m. Stratotipas – Jočionių-299 gręž. 90,3–105 m gylyje. Dolomitinė klintis, dolomitas, dolomitinis mergelis. Storis siekia 20 m.
			Mini-jos		Vie-vio				***Vievio svita*** pavadinta Vievio miesto Lietuvoje vardu. Išskyrė J. Paškevičius, 1976 m. Stratotipas – Ledų-179 gręž. 546,4–582,6 m gylyje. Gniutulinė dolomitizuota (daugiau rytiniuose pjūviuose) klintis su mergelio	

U T	**I S S_2pr**		**S_2mn**		**S_2*vv***				tarpsluoksniais. Storis siekia 41 m.
I N I S S_2	**L U D L O V I S S_2ld**	**L U D F O R D I S S_2lf**	**Pagė-giių S_2pg**		**Neries S_2*nr***		**Suder-vės S_2*sd***		***Neries svita*** pavadinta Neries upės Lietuvoje vardu. Išskyrė J. Paškevičius, 1958 m. Stratotipas – Prienų-3 gręž. 373,5–422,8 m gylyje, parastratotipas – Krekenavos gręž. 602,5–634,8 m gylyje, neostratotipas – Ledų-179 gręž. 582,9–611,3 m gylyje. Dolomitas, klintis, mergelis. Storis siekia 49,3 m. Dalijama į Trakų (apačioje) ir Sudervės sluoksnius. ***Sudervės sluoksniai*** pavadinti Sudervės miestelio Lietuvoje vardu. Išskyrė P. Lapinskas,
							Tra-kų S_2*tr*		J. Paškevičius, A. Brazauskas, 1985 m. Stratotipas – Ledų-179 gręž. 582,9–592,8 m gylyje, parastratotipas – Jočionių-299 gręž. 105–116,2 m gylyje. Klintis ir dolomitas su mergelio lęšiais. Storis siekia 16 m. ***Trakų sluoksniai*** pavadinti Trakų miesto Lietuvoje vardu. Išskyrė P. Lapinskas, J. Paškevičius, 1976 m. Stratotipas Ledų-179 gręž. 591–611,3 m gylyje. Dolomitas su mergelio ir dolomitinės gniutulinės klinties tarpsluoksniais. Storis siekia 30 m.
		Gorstis S_2gr	**Du-bysos S_2db**						

1	2	3	4	5	6	7	8	9
V I R Š U T I N I S **S_2**	**L U D L O V I S** **S_2ld**	**G O R S T I S** **S_2gr**	**D u b y s o s** **S_2db**		**Šir-vin-tos** **S_2šv**			***Širvintos svita*** pavadinta Širvintos upės Lietuvoje vardu. Išskyrė J. Paškevičius, 1979 m. Stratotipas – Ledų-179 gręž. 611,3–628,1 m gylyje. Margaspalvis dolomitinis mergelis su gipso lizdais. Storis siekia 17 m.
					N e v	**Viršu-tinis** **$S_2n\check{z}_2$**		***Nevėžio svita*** pavadinta Nevėžio upės Lietuvoje vardu. Išskyrė P. Lapinskas, J. Paškevičius, 1976 m. Stratotipas – Ledų-179 gręž. 628,1–649,4 m gylyje. Mergelis, klintis, dolomitas. Svitos storis siekia 25 m. Dalijama į apatinį ir viršutinį pluoštus. ***Viršutinį Nevėžio svitos pluoštą*** sudaro dolomitinė klintis, mergelis, dolomitas. Storis siekia 13 m.

A P A T I N I S **S_1**	**U E N L O K I S** **S_1w**	**H O M E R I S** **S_1hm**	**G ė l u v o s** **S_1gl**		**ė ž i o** **$S_{1\text{-}2}n\check{z}$**	**Apa-tinis** **$S_1n\check{z}_1$**		***Apatinį Nevėžio svitos pluoštą*** sudaro mergelis ir klintis su gipso lęšiais, rytuose – molingas dolomitas su gipso lęšiais. Storis siekia 12 m.

1	2	3	4	5	6		7	8	9
A P A T I	**U E N L O K I S** S_1**w**	**HO-ME-RIS** S_1**hm**	**Gėlu-vos** S_1***gl***		**Birš-tono** S_1***br***	**Verk-nės** S_1***vk***		**Dot-nu-vos** S_1***dt***	***Birštono svita*** pavadinta Birštono miesto Lietuvoje vardu. Išskyrė J. Paškevičius, 1958 m. Stratotipas – Prienų-3 gręž. 471–543,5 m gylyje. Mergelis, klintis. Storis siekia 197 m. Dalijama į Jonavos (apačioje) ir Dotnuvos sluoksnius. ***Dotnuvos sluoksniai*** pavadinti Dotnuvos miesto Lietuvoje vardu. Išskyrė P. Lapinskas, J. Paškevičius, 1976 m. Stratotipas Ledų-179 gręž. 649,4–687 m gylyje. Gniutulinė, mikrogrūdė ir organogeninė, detritine klintis. Storis siekia 39 m.
			Ja-ga-ra-hu S_1**jg**					**Jona-vos** S_1***jn***	***Jonavos sluoksniai*** pavadinti Jonavos miesto Lietuvoje vardu. Išskyrė P. Lapinskas, J. Paškevičius, 1976 m. Stratotipas Ledų-179 gręž. 687–713,9 m gylyje. Mergelis su klinties tarpsluoksniais. Storis siekia 158 m. ***Verknės svita*** pavadinta Verknės upės Lietuvoje vardu. Išskyrė J. Paškevičius, 1958 m. Stratotipas – Prienų-3 gręž. 422,8–464,8 m gylyje, neostratotipas – Jočionių-299 gręž. 128,9–173,6 m gylyje. Molingas dolomitas, dolomitinis mergelis. Storis siekia 45 m. Dalijama į apatinį ir viršutinį pluoštus.
		Š E I N V U D			**Pa-prie-nių** S_1***pp***	**Jočio-nių** S_1***jč***		**Vilki-jos**	***Paprienių svita*** pavadinta Paprienių kaimo Lietuvoje vardu. Išskyrė J. Paškevičius, 1958 m. Stratotipas – Prienų-3 gręž. 543-583 m gylyje, parastratotipas – Krekenavos-7 gręž. 763,2–831 m gylyje, neostratotipas – Ledų-179 gręž. 713,9–783 m gylyje. Mergelis su molingos klinties tarpsluoksniais. Storis siekia 73 m. Dalijama į Sutkų (apačioje) ir Vilkijos sluoksnius. ***Vilkijos sluoksniai*** pavadinti Vilkijos miesto Lietuvoje vardu. Išskyrė J. Paškevičius,
			Janio						

N **I** **S** **S_1**		**I** **S** **S_1šn**	**S_1jn**					**S_1*vl*** **Sutkų** **S_1*sk***	P. Lapinskas, 1978 m. Stratotipas – Ledų-179 gręž. 713,9–765 m gylyje. Mergelis su klinties tarpsluoksniais. Storis siekia 51 m. ***Sutkų sluoksniai*** pavadinti Sutkų kaimo Lietuvoje vardu. Išskyrė J. Paškevičius, P. Lapinskas 1978 m. Stratotipas – Ledų-179 gręž. 765–783,6 m gylyje. Mergelis su klinties tarpsluoksniais. Storis siekia 27 m. ***Jočionių svita*** pavadinta Jočionių kaimo Lietuvoje vardu. Išskyrė P. Lapinskas, J. Paškevičius 1976 m. Stratotipas – Jočionių-299 gręž. 173,6–189,4 m gylyje. Dolomitas. Storis siekia 17 m.
	LAN- **DO-** **VE-** **RIS** **S_1ln**	**T** **E** **L** **Y** **Č** **I** **S** **S_1tl**	**Ada-** **vė-** **rės** **S_1ad**		**Švenčionių** **S_1*šv***				***Švenčionių svita*** pavadinta Švenčionių miesto Lietuvoje vardu. Išskyrė J. Paškevičius, 1958 m. Stratotipas – Prienų-3 gręž. 583–615 m gylyje, neostratotipas – Ledų-179 gręž. 783,6–799,1 m gylyje. Molis, mergelis, molinga klintis. Storis siekia 32 m.

Ordoviko (O) sistemos stratigrafinė klasifikacija

I. Livonijos facijų zonos legenda

1. Jelgavos įlinkis

Tarptautinė stratigrafinė skalė		Stratigrafiniai padaliniai				Stratigrafinio padalinio apibūdinimas
		Regioniniai		Vietiniai		
Sky-rius	Aukštas	Sky-rius	Regioninis aukštas	Svita	Pluoštas	
1	2	3	4	5	6	7
V	**HIR-NAN-TIS**	**H**	**Porku-nio**	**Saldaus**	**Pilte-nės**	***Saldaus svita.*** Nuolaužinė, oolitinė ir smėlinga klintis. Storis siekia 7,5 m. Svitą Latvijoje išskyrė R. Ulst, L. Gailite, 1970 m. Stratotipas – Ciecerės-10 gręž. 886–892,5 m gylyje, neostratotipas – Saldaus-5 gręž. 983–987,5 m. Lietuvoje Saldaus svitą sudaro Piltenės pluošto uolienos.
I			**O_3pr**	**O_3*sld***	**O_3*pl***	
R	**O_3hr**			**Kuldigos** **O_3*kd***		***Kuldigos svita.*** Mergelis, mikrogrūdė gniutulinė klintis. Storis siekia 8,5 m. Svitą Latvijoje išskyrė R. Ulst, L. Gailite, 1970 m. Stratotipas – Mežmalių-16 gręž. 900–916 m gylyje, neostratotipas – Saldaus-5 gręž. 987–994,7 m gylyje.

Š U T I N I S O_3	**K A T I S O_3kt**	**A R J U**	**Pirgu O_3pg**	**Kuilio O_3*kil***		***Kuilio svita.*** Mergelis. Storis siekia 4 m. Svitą Latvijoje išskyrė R. Ulst, L. Gailite, 1970 m. Stratotipas – Kuilio-9 gręž. 950,5–945,5 m gylyje, neostratotipas – Saldaus-5 gręž. 994,7–999,5 m gylyje.
				Paro-vėjos O_3*pv*	**Smil-gių O_3*sg***	***Parovėjos svita.*** Pavadinta šio kaimo Lietuvoje vardu. Išskyrė P. Lapinskas, 1967 m. Stratotipas – Parovėjos-9 gręž. 775,6–795,9 m gylyje, neostratotipas – Likėnų-396 gręž. 797,4–817 m gylyje. Storis siekia 25 m. Skaidoma į Smilgių (viršutinį), Gulbinų (vidurinį) ir Geidžiūnų pluoštus. ***Smilgių pluoštas.*** Smulkiakristalinė ir afanitinė gniutulinė klintis. Storis siekia 12 m. Pavadintas Smilgių kaimo Lietuvoje vardu. Išskyrė P. Lapinskas, 1976 m. Stratotipas – Parovėjos-9 gręž. 775,6–790,6 m gylyje, neostratotipas – Likėnų-396 gręž. 797,4–810,4 m gylyje.
					Gulbinų O_3*gl*	***Gulbinų pluoštas.*** Mergelis su mikrokristalinės molingos klinties gniutulais. Storis siekia 3,5 m. Pavadintas Gulbinų kaimo Lietuvoje vardu. Išskyrė P. Lapinskas, 1976 m. Stratotipas – Parovėjos-9 gręž. 790,6–794,6 m gylyje, neostratotipas – Likėnų-396 gręž. 810,4–814,7 m gylyje.
					Gei-džiū-nų O_3*gž*	***Geidžiūnų pluoštas.*** Rusvai pilka mikrokristalinė arba afanitinė gniutulinė klintis su smulkiais pirito grūdais. Storis siekia 9,5 m. Pavadintas Geidžiūnų kaimo Lietuvoje vardu. Išskyrė P. Lapinskas, 1976 m. Stratotipas – Parovėjos-9 gręž. 794,6–795,9 m gylyje, neostratotipas – Likėnų-396 gręž. 814,7–817 m gylyje.
				Jelgavos O_3*jl*	**Kirdo-nių O_3*krd***	***Jelgavos svita.*** Rusvai raudonas ir žalsvai pilkas mergelis su margaspalvio mergelio tarpsluoksniais, su klinties gniutulais. Storis siekia 12 m. Svitą Latvijoje išskyrė R. Ulst, L. Gailite, 1976 m. Stratotipas – Duobelės gręž. 1234–1242 m gylyje. Lietuvoje Jelgavos svita savo apimtimi atitinka Kirdonių pluoštą, kuris anksčiau buvo priskiriamas Biržų svitai. Kirdonių pluoštą išskyrė P. Lapinskas, 1976 m., stratotipas – Parovėjos-9 gręž. 795,9–815,3 m gylyje, neostratotipas – Likėnų-396 gręž. 817–827,4 m gylyje.

1	2	3	4	5	6	7
V I R Š U T I	**K A T I**	**H A R J U**	**Pirgu** O_3pg	**Biržų** $O_3bž$	**Likėnų** O_3lk	***Biržų svita.*** Pavadinta šio miesto Lietuvoje vardu. Išskyrė P. Lapinskas, 1967 m. Stratotipas – Parovėjos-9 gręž. 795,9–824,7 m gylyje, neostratotipas – Likėnų-396 gręž. 817–839,9 m gylyje. Storis siekia 8,5 m. Svita anksčiau buvo dalinama į Raubonių (apačioje), Likėnų ir Kirdonių pluoštus. Dabar Kirdonių pluoštas atitinka Jelgavos svitą, todėl svitos apimtis sumažėjusi. ***Likėnų pluoštas.*** Rusvai raudona, organogeninė, detritinė klintis. Pavadintas Likėnų miestelio Lietuvoje vardu. Išskyrė P. Lapinskas, 1976 m. Stratotipas – Parovėjos-9 gręž. 815,3–818,7 m gylyje, neostratotipas – Likėnų-396 gręž. 827,4–839 m gylyje. ***Raubonių pluoštas.*** Žalsvai pilkas ir rusvai raudonas mergelis su klinties gniutulais. Pavadintas Raubonių kaimo Lietuvoje vardu. Išskyrė P. Lapinskas, 1976 m. Stratotipas – Parovėjos-9 gręž. 818,7–824,7 m gylyje, neostratotipas – Likėnų-396 gręž. 839–839,9 m gylyje.
					Raubonių O_3rb	
			Vormsio O_3vr	**Fjakos** O_3fj		***Fjakos svita.*** Juodas argilitas. Storis siekia 4,5 m. Svitą Švedijoje išskyrė V. Jaanusson, 1963 m.
			Nabalos O_3nb	**Saunjos** O_3snj		***Saunjos svita.*** Afanitinė klintis. Storis siekia 3,5 m. Svitą Estijoje išskyrė A. Öpik 1937 m.
				Montu O_3mn		***Montu svita.*** Detritinė ir mikrogrūdė klintis su glaukonitu. Storis siekia iki 2,4 m. Išskirta Estijoje, 1987 m. Stratotipas – Ohesaarės gręž. 460,2–462,9 m gylyje.

N		**V**	**Rakverės**	**Keklio**		***Keklio svita.*** Afanitinė klintis. Storis siekia 2 m. Pavadinta senųjų baltų žemių vardu (Keklys). Išskyrė J. Laškovas, J. Paškevičius, 1991 m. Stratotipas – Akmenės-71 gręž. 460,5–462,5 m gylyje.
I	**S**		**Oandu**	**Moseno**		***Moseno svita.*** Švedijoje išskyrė R. Skoglundas, 1963 m. Lietuvoje dalijama į Plungės (apačioje) ir Žarėnų pluoštus.
S		**I**			**Žarėnų**	***Žarėnų pluoštas.*** Pilkas mergelis su molingos klinties tarpsluoksniais. Storis siekia 5,5 m. Pavadintas Žarėnų miestelio Lietuvoje vardu. Išskyrė J. Paškevičius, 1973 m. Stratotipas – Žarėnų-1 gręž. 1852–1857 m gylyje.
	O_3kt	**R**			**Plungės**	***Plungės pluoštas.*** Juodas ir tamsiai pilkas argilitas su retais plonais žalsvai pilko mergelio ir klinties tarpsluoksniais. Storis – 5 m. Pavadintas Plungės miesto Lietuvoje vardu. Išskyrė J. Paškevičius, 1994 m. Stratotipas – Žarėnų-1 gręž. 1857–1859,8 m gylyje.
O_3	**SAND-BIS**	**U**	**Keilos**	**Blidenės**		***Blidenės svita.*** Molingas mergelis, argilitas. Storis siekia 1,5 m. Svitą Latvijoje išskyrė R. Männil, 1963 m. Stratotipas – Blidenės-5 gręž. 892–895,5 m gylyje. Neostratotipas – Saldaus-5 gręž. 1061–1063 m gylyje.
	O_3sn		**O_3kl**	**O_3*bd***		

1	2	3	4	5	6	7
VIR-ŠU-TI-NIS O_3	**SAND-BIS O_3sn**	**V I R U**	**Haljalos O_3hl**	**Adzės O_3*ad***		***Adzės svita.*** Detritinė klintis, mergelis su metabentonito tarpsluoksniais. Storis siekia 11,5 m. Svitą Latvijoje išskyrė R. Ulst, L. Gailite, T. Springis, 1970 m. Stratotipas – Adzės gręž. 888 (884)–895,5 m gylyje, neostratotipas – Saldaus-5 gręž. 1063 (1060)–1070 m gylyje.
			Kukrūzės O_3kk	**Dreimanių O_3*drm***		***Dreimanių svita.*** Detritinė klintis, molingas mergelis. Storis siekia iki 7 m. Svitą Latvijoje išskyrė T. Springis, 1974 m. Stratotipas – Dreimanių-11 gręž. 1015,5–1027,5 m gylyje, neostratotipas – Saldaus-5 gręž. 1073–1080,4 m gylyje. Storis siekia iki 7 m.
V I D U	**D A R I V I**		**Uhaku O_2uh**	**Taurupės O_2*tr***		***Taurupės svita.*** Detritinė klintis, mergelis. Storis siekia 16,5 m. Svitą Latvijoje išskyrė T. Springis, 1974 m. Stratotipas – Taurupės-25 gręž. 828–848 m gylyje.
			Lasnamiagio O_2ls	**Stirno O_2*st***		***Stirno svita.*** Margaspalvė mikrogrūdė ir afanitinė klintis. Storis siekia 10 m. Svitą Latvijoje išskyrė R. Ulst, L. Gailite, 1976 m. Stratotipas – Stirno-18 gręž. 978–988 m gylyje, neostratotipas – Saldaus-5 gręž. 1096,8–1107,5 m gylyje.
			Azerio O_2as	**Vaidlėnų O_2*vd***		***Vaidlėnų svita.*** Raudonspalvė, organogeninė, detritinė klintis su dažnais sedimentacinių pertraukų paviršiais ir mergelio tarpsluoksniais. Storis siekia 6,2 m. Pavadinta Vaidlėnų kaimo Lietuvoje vardu. Išskyrė J. Laškovas, J. Paškevičius, N. Sidaravičienė, 1976 m. Stratotipas – Butkūnų-241 gręž. 732,4–734,5 m gylyje.
		O	**Kundos O_2kn**	**Juodupės O_2*jd***		***Juodupės svita.*** Margaspalvė, organogeninė, detritinė klintis ir mergelis su dažnais sedimentacinių pertraukų paviršiais. Storis siekia 8,8 m. Pavadinta Juodupės kaimo Lietuvoje vardu. Išskyrė J. Laškovas, J. Paškevičius, N. Sidaravičienė, 1976 m. Stratotipas – Butkūnų-241 gręž. 734,5–737 m gylyje.

R I N I S O_2	**L I S O_2dr**	**E L A N D A S**		**Kronaucės O_2*krc***		***Kronaucės svita.*** Pilka klintis, mergelis ir argilitas. Storis siekia 2,5 m. Pavadinta Kronaucės miestelio Latvijoje vardu. Išskyrė J. Paškevičius, J. Laškovas, 1983 m. Stratotipas – Kronaucės-57 gręž. 1194,7–1200,4 m gylyje.
				Šiupylių O_2*šp*		***Šiupylių svita.*** Margaspalvė, mikrogrūdė, šlaminė ir detritinė klintis, mergelis ir molis. Storis siekia 5,5 m. Pavadinta Šiupylių kaimo Lietuvoje vardu. Išskyrė J. Paškevičius, 1976 m. Stratotipas – Kriukų-146 gręž. 1096,8–1102 m gylyje.
	DAPIN-GIS O_2dp			**Šakynos O_2*škn***		***Šakynos svita.*** Pilkas argilitas, mergelis, mikrokristalinė ir šlaminė klintis. Storis siekia 9,2 m. Pavadinta Šakynos miestelio Lietuvoje vardu. Išskyrė J. Paškevičius, 1976 m. Stratotipas – Kriukų-146 gręž. 1102–1110,7 m gylyje.
			Volchovo O_2vl	**Kriukų O_2*kr***		***Kriukų svita.*** Margaspalvė klintis, mergelis, argilitas. Storis – 24,3 m. Pavadinta Kriukų miestelio Lietuvoje vardu. Išskyrė J. Paškevičius, 1976 m. Stratotipas – Kriukų-146 gręž. 1110,7–1133,2 m gylyje.

1	2	3	4	5	6	7
A P A T I N I S	**F L O J I S** O_1**fl**	**O E L A N D A S**	**Bilingeno** O_1**bl**	**Zebrės** O_1***zb***	**Zantės** O_1***zn***	***Zebrės svita.*** Latvijoje išskyrė R. Ulst, L. Gailite, T. Springis, 1970. Stratotipas – Ciecerės-10 gręž. 1076–1120,5 (1114) m gylyje, neostratotipas – Duobelės-92 gręž. 1383,7–1426,5 m gylyje. Storis siekia 18 m. Dalijama į Zirnių (apačioje), Kalvenės ir Zantės pluoštus. ***Zantės pluoštas.*** Raudonai rudas, rečiau žalsvai pilkas molis. Pluoštą Latvijoje išskyrė R. Ulst, L. Gailite, 1976 m. Stratotipas – Ciecerės-10 gręž. 1076–1088 m gylyje, neostratotipas – Duobelės-92 gręž. 1383,7–1426,5 m gylyje.
			Hunebergo O_1**hn**		**Kalve-nės** O_1***kv***	***Kalvenės pluoštas.*** Žalsvai pilkas, rečiau raudonai rudas molis. Pluoštą Latvijoje išskyrė R. Ulst, L. Gailite, 1976 m. Stratotipas – Ciecerės-10 gręž. 1088–1096 m gylyje, neostratotipas – Duobelės-92 gręž. 1397–1407 m gylyje. ***Zirnių pluoštas.*** Raudonai rudas (vyrauja) ir žalsvai pilkas molis. Pluoštą Latvijoje išskyrė R. Ulst, L. Gailite, T. Springis, 1970 m. Stratotipas – Ciecerės-10 gręž. 1096–1109,5 m gylyje, neostratotipas – Duobelės-92 gręž. 1407–1416 m gylyje.
	TREMA-DOKIS O_1**t**		**Varangu** O_1**vn**		**Zirnių** O_1***zr***	
			Pakerorčio O_1**pk**		**Paluknės** O_1***pl***	***Paluknės pluoštas.*** Tamsiai pilkas ir juodas, bitumingas, žėrutingas, neryškiai horizontaliai sluoksniuotas, skilinėjantis į horizontalius lakštus argilitas. Storis siekia 1,9 m. Pavadinta Paluknės kaimo Lietuvoje vardu. Išskyrė J. Jacyna, 1993 m. Stratotipas – Paluknės-1 gręž. 1855,1–1855,6 m gylyje, parastratotipas – Malūkų-1 gręž. 1814–1815,1 m gylyje.
					Salantų O_1***sl***	***Salantų pluoštas.*** Kvarcinis įvairaus rūpumo smiltainis su dolomito, molio arba gipso cementu. Pamatinis – konglomeratas. Storis siekia 2,5 m. Pavadinta Salantų miestelio Lietuvoje vardu. Išskyrė V. Korkutis, 1971 m. Stratotipas – Salantų-1 gręž. 1888–1890 m gylyje.

O_1						

2. Nemuno žemupio pakilumos, Jelgavos įlinkio šlaito (O_2 – O_3) ir Lietuvos – Latvijos facijų zonos (O_1) legenda

Tarptautinė stratigrafinė skalė		Stratigrafiniai padaliniai				Stratigrafinio padalinio apibūdinimas
		Regioniniai		Vietiniai		
Sky-rius	Aukštas	Sky-rius	Regioninis aukštas	Svita	Pluoštas	
1	2	3	4	5	6	7
V I R Š	HIR-NAN-TIS O_3hr	H A	Porkunio O_3pr	Saldaus O_3*sld*	Piltenės O_3*pl*	***Saldaus svita.*** Nuolaužinė, oolitinė ir smėlinga klintis. Storis siekia 7,5 m. Svitą Latvijoje išskyrė R. Ulst, L. Gailite, 1970 m. Stratotipas – Ciecerės-10 gręž. 886–892,5 m gylyje, neostratotipas – Saldaus-5 gręž. 983–987,5 m. Lietuvoje Saldaus svitą sudaro Piltenės pluošto uolienos.
				Krekenavos O_3*krk*		***Krekenavos svita.*** Mergelis, mikrogrūdė gniutulinė klintis. Storis siekia 10,7 m. Svitą išskyrė P. Lapinskas, 1967 m. Stratotipas – Krekenavos-7 gręž. 869,6–880,3 m gylyje.
	K		Pirgu O_3pg	Vėluvos O_3*vl*		***Vėluvos svita.*** Mergelis. Storis siekia 3,5 m. Pavadinta Znamensko miesto (Kaliningrado sritis) senuoju vardu (Vėluva). Išskyrė J. Laškovas, J. Paškevičius, 1991 m. Stratotipas – Pričalų (Isės)-1 gręž. 2052–2057 m gylyje.
				Jelgavos	Kirdo-	***Jelgavos svita.*** Rusvai raudonas ir žalsvai pilkas mergelis su margaspalvio mergelio tarpsluoksniais, su klinties gniutulais. Storis siekia 12 m. Svitą Latvijoje išskyrė R. Ulst, L. Gailite, 1976 m. Stratotipas – Duobelės gręž. 1234–1242 m gylyje. Lietuvoje Jelgavos svita savo apimtimi atitinka ***Kirdonių pluoštą,*** kuris

U **T** **I** **N** **I** **S** **O_3**	**A** **T** **I** **S** **O_3kt**	**R** **J** **U**		**O_3*jl***	**nių** **O_3*kdr***	anksčiau buvo priskiriamas Biržų svitai. Kirdonių pluoštą išskyrė P. Lapinskas, 1976 m. , stratotipas – Parovėjos-9 gręž. 795,9–815,3 m gylyje, neostratotipas – Likėnų-396 gręž. 817–827,4 m gylyje.
				Biržų **O_3*bž***	**Likėnų** **O_3*lk***	***Biržų svita.*** Pavadinta šio miesto Lietuvoje vardu. Išskyrė P. Lapinskas, 1967. Stratotipas – Parovėjos-9 gręž. 795,9–824,7 m gylyje, neostratotipas – Likėnų-396 gręž. 817–839,9 m gylyje. Storis siekia 8,5 m. Svita anksčiau buvo dalinama į Raubonių (apačioje), Likėnų ir Kirdonių pluoštus. Dabar Kirdonių pluoštas atitinka Jelgavos svitą, todėl svitos apimtis sumažėjusi. ***Likėnų pluoštas.*** Rusvai raudona, organogeninė, detritinė klintis. Pavadintas Likėnų miestelio Lietuvoje vardu. Išskyrė P. Lapinskas, 1976 m. Stratotipas – Parovėjos-9 gręž. 815,3–818,7 m gylyje, neostratotipas – Likėnų-396 gręž. 827,4–839 m gylyje. ***Raubonių pluoštas.*** Žalsvai pilkas ir rusvai raudonas mergelis su klinties gniutulais. Pavadintas Raubonių kaimo Lietuvoje vardu. Išskyrė P. Lapinskas, 1976 m. Stratotipas – Parovėjos-9 gręž. 818,7–824,7 m gylyje, neostratotipas – Likėnų-396 gręž. 839–839,9 m gylyje.
					Raubonių **O_3*rb***	

1	2	3	4	5		6	7	
V I R Š U	**K A T I S**	**H A R J U**	**Vormsio** O_3vr	**Fjakos** O_3fj			***Fjakos svita.*** Juodas argilitas. Storis siekia 4,5 m. Svitą Švedijoje išskyrė V. Jaanusson, 1963 m.	
			Nabalos O_3nb	**Saunjos** O_3sn			***Saunjos svita.*** Afanitinė klintis. Storis siekia 0,2 m. Svitą Estijoje išskyrė A. Öpik, 1937 m.	
				Montu O_3mn			***Montu svita.*** Detritinė ir mikrogrūdė klintis su glaukonitu. Storis siekia iki 1,2 m. Išskirta Estijoje, 1987 m. Stratotipas – Ohesaarės gręž. 460,2–462,9 m gylyje.	
		V	**Rakverės** O_3rk	**Jakšių** O_3jk			***Jakšių svita.*** Pavadinta Jakšių kaimo Lietuvoje vardu. Išskyrė J. Paškevičius, 1991 m. Stratotipas – Jakšių-104 gręž. 994–998 m gylyje, parastratotipas – Visagino (Drūkšių)-5 gręž. 420,3–422,5 m gylyje. Pilka, organogeninė, detritinė ir mikrogrūdė klintis susiluoksniuojanti su žaliu mergeliu. Storis siekia 0,8 m.	
			Oandu O_3on	**Moseno** O_3ms	**Šakių** $O_3šk$	**Žarėnų** $O_3žr$	***Moseno svita.*** Švedijoje išskyrė R. Skoglund, 1963 m. Lietuvoje dalijama į Plungės (apačioje) ir Žarėnų pluoštus. ***Žarėnų pluoštas.*** Pilkas mergelis su molingos klinties tarpsluoksniais. Storis siekia 5,5 m. Pavadintas Žarėnų miestelio Lietuvoje vardu. Išskyrė	***Šakių svita.*** Žalsvai pilkas mergelis su biomorfinės klinties tarpsluoksniais ir lęšiais. Storis siekia 6 m. Pavadinta Šakių miesto Lietuvoje vardu. Išskyrė J. Paškevičius, 1994 m. Stratotipas – Pajevonių-13 gręž. 1188–1194 m gylyje, parastratotipas – Krekenavos-7 gręž. 913–917 m gylyje.
					Alvito	**Plun-**	J. Paškevičius, 1973 m. Stratotipas – Žarėnų-1 gręž. 1852–1857 m gylyje.	***Alvito svita.*** Argilitas, molingas mergelis. Storis siekia 13 m. Pavadinta Alvito kaimo Lietuvoje

T I N I S O_3	**O_3kt**	**I R U**			**O_3*av***	**gės O_3*pn***	***Plungės pluoštas.*** Juodas ir tamsiai pilkas argilitas su retais plonais žalsvai pilko mergelio ir klinties tarpsluoksniais. Storis – 5 m. Pavadintas Plungės miesto Lietuvoje vardu. Išskyrė J. Paškevičius, 1994 m. Stratotipas – Žarėnų-1 gręž. 1857–1859,8 m gylyje.	vardu. Išskyrė J. Paškevičius, 1994 m. Stratotipas – Pajevonių-13 gręž. 1194–1202 m gylyje, parastratotipas – Krekenavos-7 gręž. 917–930 m gylyje.
	S A N D B I S O_3sn		**Keilos O_3kl**	**Blidenės O_3*bd***			***Blidenės svita.*** Molingas mergelis, argilitas. Storis siekia 1,5 m. Svitą Latvijoje išskyrė R. Männil, 1963 m. Stratotipas – Blidenės-5 gręž. 892–895,5 m gylyje. Neostratotipas – Saldaus-5 gręž. 1061–1063 m gylyje.	
			Haljalos O_3hl	**Dru-gėnų O_3*dg***	**Aulelių O_3*al***		***Drugėnų svita.*** Klintis, mergelis ir argilitas. Storis siekia 10,5 m. Pavadinta Pereslavskojės miestelio Kaliningrado srityje senuoju vardu (Drugėnai). Išskyrė J. Laškovas, J. Paškevičius, 1991 m. Stratotipas – Jagodnojės (Beržininkų)-2 gręž. 2625,5–2636 m gylyje.	***Aulelių svita.*** Pilkas detritinis mergelis su organogeninės detritinės klinties tarpsluoksniais. Storis siekia 8 m. Pavadinta Aulelių kaimo Lietuvoje vardu. Išskyrė J. Laškovas, J. Paškevičius, N. Sidaravičienė, 1976 m. Stratotipas – Svėdasų-252 gręž. 633–651,3 m gylyje.

1	2	3	4	5	6	7	
VIR-ŠU-TI-NIS **O_3**	**S A N D B I S** **O_3sn**	**V I R**	**Haljalos** **O_3hl**	**Balgos** **O_3*bg***	**Šventupio** **O_3*št***	***Balgos svita.*** Mergelis su klinties ir metabentonito sluoksneliais. Storis siekia 6,5 m. Pavadinta senuoju Veselojes gyvenvietės Kaliningrado srityje vardu (Balga). Išskyrė J. Laškovas, J. Paškevičius, 1991 m. Stratotipas – Jagodnojes (Beržininkų)-2 gręž. 2618-2625,5 m gylyje.	***Šventupio svita.*** Pilkas organogeninis detritinis mergelis ir klintis su metabentonito sluoksneliais. Storis siekia 6,5 m. Pavadinta Šventupio kaimo Lietuvoje vardu. Išskyrė J. Laškovas, J. Paškevičius, N. Sidaravičienė, 1976 m. Stratotipas – Svėdasų-252 gręž. 651,3–667 m gylyje.
					Sartų **O_3*sr***		***Sartų svita.*** Pilka, organogeninė, detritinė klintis ir mergelis. Storis siekia 5 m. Pavadinta Sartų ežero Lietuvoje vardu. Išskyrė J. Laškovas, J. Paškevičius, N. Sidaravičienė, 1976. Stratotipas – Svėdasų-252 gręž. 667–672 m gylyje.
			Kukrūzės **O_3kk**	**Kriaunų** **O_3*kr***		***Kriaunų svita.*** Klintis su piritizuotu detritu, mergelis. Storis siekia 5 m. Pavadinta Kriaunų kaimo Lietuvoje vardu. Išskyrė J. Laškovas, J. Paškevičius, N. Sidaravičienė, 1976 m. Stratotipas – Svėdasų-252 gręž. 672–678,5 m gylyje.	
V I D	**D A R**		**Uhaku** **O_2uh**	**Kraštų** **O_2*kt***		***Kraštų svita.*** Pilkas mergelis ir organogeninė, detritinė klintis. Storis siekia 2 m. Pavadinta Kraštų kaimo Lietuvoje vardu. Išskyrė J. Laškovas, J. Paškevičius, N. Sidaravičienė, 1976 m. Stratotipas – Svėdasų-252 gręž. 678,5–687,6 m gylyje.	
				Drūkšių **O_2*dr***	**Viršutinis** **O_2*dr*$_2$**	***Drūkšių svita***. Pavadinta Drūkšių ežero Lietuvoje vardu. Išskyrė J. Laškovas, V. Marcinkevičius, J. Paškevičius, 1993 m. Stratotipas – Navikų-1 gręž. 472–480 m gylyje. Storis siekia 2,5 m. Dalijama į du pluoštus. ***Viršutinis pluoštas.*** Pilka ir tamsiai pilka, organogeninė, detritinė klintis su žalsvai ir tamsiai pilko mergelio lęšiais bei banguotais tarpsluoksniais.	
					Apatinis **O_2*dr*$_1$**	***Apatinis pluoštas.*** **P**ilka, organogeninė, detritinė klintis su banguotais žalsvai pilko detritinio mergelio	

U	**I**					tarpsluoksniais.
R	**V**		**Lasnamiagio**	**Vyžūnų**		***Vyžūnų svita.*** Margaspalvė, organogeninė, detritinė klintis ir mergelis. Storis siekia 7 m. Pavadinta Vyžūnų kaimo Lietuvoje vardu. Išskyrė J. Laškovas, J. Paškevičius, N. Sidaravičienė, 1976 m. Stratotipas – Svėdasų-252 gręž. 687,5–694,4 m gylyje.
			O_2ls	**O_2*vž***		
I	**I**	**U**	**Azerio**	**Vaidlėnų**		***Vaidlėnų svita.*** Raudonspalvė, organogeninė, detritinė klintis su dažnais sedimentacinių pertraukų paviršiais ir mergelio tarpsluoksniais. Storis siekia 7,4 m. Pavadinta Vaidlėnų kaimo Lietuvoje vardu. Išskyrė J. Laškovas, J. Paškevičius, N. Sidaravičienė, 1976 m. Stratotipas – Butkūnų-241 gręž. 732,4–734,5 m gylyje.
N	**L**					
I	**I**					
S	**S**					
O_2	**O_2d**					

1	2	3	4	5	6	7
V I D U R I N I S O_2	**DA-RI-VI-LIS O_2d**	**E L A N**	**Kundos O_2kn**	**Juodupės O_2*jd***		***Juodupės svita.*** Margaspalvė, organogeninė, detritinė klintis ir mergelis su dažnais sedimentacinių pertraukų paviršiais. Storis siekia 8,8 m. Pavadinta Juodupės kaimo Lietuvoje vardu. Išskyrė J. Laškovas, J. Paškevičius, N. Sidaravičienė, 1976 m. Stratotipas – Butkūnų-241 gręž. 734,5–737 m gylyje.
				Obelių O_2*ob*		***Obelių svita.*** Pilka, organogeninė, detritinė klintis ir mergelis. Storis siekia 1,3 m. Pavadinta Obelių miestelio Lietuvoje vardu. Išskyrė J. Laškovas, J. Paškevičius, N. Sidaravičienė, 1976 m. Stratotipas – Butkūnų-241 gręž. 737–738,6 m gylyje.
	DA-PIN-GIS O_2dp			**Gilijos O_2*gl***		***Gilijos svita.*** Margaspalvė detritinė ir mikrogrūdė klintis, mergelis. Storis siekia 4 m. Pavadinta Matrosovo gyvenvietės Kaliningrado srityje senuoju vardu (Gilija). Išskyrė J. Laškovas, J. Paškevičius, 1991 m. Stratotipas – Pričialų (Įsės)-1 gręž. 2100–2104 m gylyje.
			Volchovo O_2vl	**Medeikių O_2*md***		***Medeikių svita.*** Margaspalvis argilitas, mergelis, organogeninė, detritinė bei šlaminė klintis ir dolomitas. Storis siekia 4 m. Pavadinta Medeikių kaimo Lietuvoje vardu. Išskyrė J. Laškovas, J. Paškevičius, N. Sidaravičienė, 1976 m. Stratotipas – Butkūnų-241 gręž. 742–744,3 m gylyje.
A P	**F L O J**	**N**	**Bilingeno O_1bl**	**Armonių O_1*am***		***Armonių svita.*** Raudonspalvė, organogeninė, detritinė klintis ir dolomitas. Storis siekia 1,1 m. Pavadinta Armonių kaimo Lietuvoje vardu. Išskyrė J. Laškovas, J. Paškevičius, N. Sidaravičienė, 1976 m. Stratotipas – Butkūnų-241 gręž. 744,3–745,6 m gylyje.
				Letsės		***Letsės svita.*** Glaukonitinis smėlis, smiltainis, pilkas dolomitas, svitos apačioje – konglomeratas. Storis siekia 0,9 m. Svitą

A T I N I S O_1	**I S O_1fl**	**D O**	**Hunebergo O_1hn**	**O_1*lts***		Estijoje išskyrė A. Rõõmusoks, 1956 m. Stratotipas – Leetsės klifas.
	T R E M A D O K I S O_1t		**Varangu O_1vn**			
			Pakerorčio O_1pk		**Salantų O_1*sl***	***Salantų pluoštas.*** Kvarcinis įvairaus rūpumo smiltainis su dolomito, molio arba gipso cementu. Pamatinis – konglomeratas. Storis siekia 1,2 m. Pavadinta Salantų miestelio Lietuvoje vardu. Išskyrė V. Korkutis, 1971 m. Stratotipas – Salantų-1 gręž. 1888–1890 m gylyje.

II. Lietuvos facijų zonos legenda

3. Vidurio Lietuvos įlinkio centrinė dalis (O_2 – O_3) ir Lietuvos – Latvijos facijų zona (O_1)

Tarptautinė stratigrafinė skalė		Stratigrafiniai padaliniai				Stratigrafinio padalinio apibūdinimas	
		Regioniniai		Vietiniai			
Sky-rius	Aukš-tas	Sky-rius	Regioninis aukštas	Svita	Pluoštas		
1	2	3	4	5	6	7	
V I R Š	HIR-NAN-TIS O_3hr	H A	Porkunio O_3pr	Saldaus O_3sld	Piltenės O_3pl	***Saldaus svita.*** Nuolaužinė, oolitinė ir smėlinga klintis. Storis siekia 2,6 m. Svitą Latvijoje išskyrė R. Ulst, L. Gailite, 1970 m. Stratotipas – Ciecerės-10 gręž. 886–892,5 m gylyje, neostratotipas – Saldaus-5 gręž. 983–987,5 m. Lietuvoje Saldaus svitą sudaro Piltenės pluošto uolienos.	
				Krekenavos O_3krk	Vaineikių O_3vn	***Krekenavos svita.*** Mergelis, mikrogrūdė gniutulinė klintis. Storis siekia 10,7 m. Svitą išskyrė P. Lapinskas, 1967 m. Stratotipas – Krekenavos-7 gręž. 869,6–880,3 m gylyje.	***Vaineikių svita.*** Pilkas mergelis ir organogeninė, detritinė klintis. Storis siekia 3,5 m. Pavadinta Vaineikių kaimo Lietuvoje vardu. Išskyrė J. Laškovas, J. Paškevičius, N. Sidaravičienė, 1976 m. Stratotipas – Svėdasų-252 gręž. 538,9–540,6 m gylyje.
			Pirgu	Taučionių		***Taučionių svita.*** Gelsvai pilka, afanitinė, kai kur brachiopodinė griutulinė klintis su plonais tamsiai pilko mergelio tarpsluoksniais. Storis siekia 10 m. Pavadinta Taučionių kaimo Lietuvoje vardu. Išskyrė	

U T I N I S O_3	**K A T I S O_3kt**	**R J U**	**O_3pg**	**O_3*tč***		J. Paškevičius, 1968 m. Stratotipas – Ukmergės-10 gręž. 500,2–508,2 m gylyje, parastratotipas – Taučionių-49 gręž. 381,5–387 m gylyje, neostratotipas – Svėdasų-252 gręž. 540,6–548 m gylyje.
				Ukmergės O_3*uk*	**Margėnų O_3*mg***	***Ukmergės svita.*** Pavadinta Ukmergės miesto Lietuvoje vardu. Išskyrė P. Lapinskas, 1967 m. Stratotipas – Ukmergės-10 gręž. 508,2–516 m gylyje, neostratotipas – Svėdasų-252 gręž. 550,2 (548)–558,9 m gylyje. Storis siekia 25,5 m. Dalijama į Alksnių (apačioje) ir Margėnų pluoštus. ***Margėnų pluoštas.*** Žalsvai pilkas dolomitingas mergelis ir mikrogrūdė klintis. Storis siekia 8,5 m. Pavadintas Margėnų kaimo Lietuvoje vardu. Išskyrė J. Laškovas, J. Paškevičius, N. Sidaravičienė, 1976 m. Stratotipas – Svėdasų-252 gręž. 550,2–553 m gylyje.
					Alksnių O_3*ak*	***Alksnių pluoštas.*** Pilka, mikrogrūdė, organogeninė, detritinė, gniutulinė klintis ir žalsvai pilkas mergelis. Storis siekia 17 m. Pavadintas Alksnių kaimo Lietuvoje vardu. Išskyrė J. Laškovas, J. Paškevičius, N. Sidaravičienė, 1976 m. Stratotipas – Svėdasų-252 gręž. 553–558,9 m gylyje.

1	2	3	4	5	6	7
V I R Š U	**K A T I**	**H A R J U**	**Pirgu** O_3pg	**Svėdasų** O_3sd	**Salų** O_3sl	***Svėdasų svita***. Pavadinta Svėdasų miestelio Lietuvoje vardu. Išskyrė J. Laškovas, J. Paškevičius, N. Sidaravičienė, 1976 m. Stratotipas – Svėdasų-252 gręž. 558,9–582,4 m gylyje. Storis siekia 24 m. Dalijama į Ragelių (apačioje) ir Salų pluoštus. ***Salų pluoštas.*** Gelsvai pilka, afanitinė ir mikrogrūdė gniutulinė klintis su plonais pilko mergelio tarpsluoksniais. Storis siekia 18 m. Pavadintas Salų miestelio Lietuvoje vardu. Išskyrė J. Laškovas, J. Paškevičius, N. Sidaravičienė, 1976 m. Stratotipas – Svėdasų-252 gręž. 558,9–570,4 m gylyje.
					Rage-lių O_3rg	***Ragelių pluoštas.*** Pilka, mikrogrūdė, detritinė, gniutulinė klintis ir mergelis. Storis siekia 12 m. Pavadintas Ragelių kaimo Lietuvoje vardu. Išskyrė J. Laškovas, J. Paškevičius, N. Sidaravičienė, 1976 m. Stratotipas – Svėdasų-252 gręž. 570,4–582,4 m gylyje.
			Vormsio O_3vr	**Dobilynės** O_3db		***Dobilynės svita.*** Pilka, mikrogrūdė, horizontaliai sluoksniuota klintis ir mergelis. Pavadinta Dobilynės kaimo Lietuvoje vardu. Išskyrė J. Laškovas, J. Paškevičius, N. Sidaravičienė, 1976 m. Stratotipas – Svėdasų-252 gręž. 582,4–592,2 m gylyje.
			Nabalos O_3nb	**Kaimynų** O_3km		***Kaimynų svita.*** Pilka mikrogrūdė klintis ir mergelis. Storis siekia 10 m. Pavadinta Kaimynų kaimo Lietuvoje vardu. Išskyrė J. Laškovas, J. Paškevičius, N. Sidaravičienė, 1976 m. Stratotipas – Svėdasų-252 gręž. 592,2–604,5 m gylyje.
				Paeknos O_3pk		***Paeknos svita.*** Mergelis, molinga klintis su glaukonitu. Storis siekia 7 m. Svitą Estijoje išskyrė V. Jaanusson, 1944 m. Stratotipas – Paeknos karjeras.
			Rakverės	**Jakšių**		***Jakšių svita.*** Pilka, organogeninė, detritinė ir mikrogrūdė klintis susisluoksniuojanti su žaliu mergeliu. Storis siekia 4,1 m. Pavadinta Jakšių kaimo Lietuvoje vardu. Išskyrė J. Paškevičius, 1991 m. Stratotipas – Jakšių-104

T		**V**	**O_3rk**	**O_3*jk***			gręž. 994–998 m gylyje, parastratotipas – Visagino (Drūkšių)-5 gręž. 420,3–422,5 m gylyje.
I	**S**	**I**	**Oandu** **O_3on**	**Šakių** **O_3*šk***	**Lukštų** **O_3*lk***		***Šakių svita.*** Žalsvai pilki mergeliai su biomorfinės klinties tarpsluoksniais ir lęšiais. Storis siekia 6 m. Pavadinta Šakių miesto Lietuvoje vardu. Išskyrė J. Paškevičius, 1994 m. Stratotipas – Pajevonių-13 gręž. 1188–1194 m gylyje, parastratotipas – Krekenavos-7 gręž. 913–917 m gylyje. ***Lukštų svita.*** Pilkas molingas mergelis, argilitas, biomorfinė ir mikrogrūdė klintis. Storis siekia 5 m. Pavadinta Lukštų kaimo Lietuvoje vardu. Išskyrė J. Laškovas, J. Paškevičius, N. Sidaravičienė, 1976 m. Stratotipas – Svėdasų-252 gręž. 619,4–622,3 m gylyje.
N	**O_3kt**	**R**		**Alvito** **O_3*av***			***Alvito svita.*** Argilitas, molingas mergelis. Storis siekia 13 m. Pavadinta Alvito kaimo Lietuvoje vardu. Išskyrė J. Paškevičius, 1994 m. Stratotipas – Pajevonių-13 gręž. 1194–1202 m gylyje, parastratotipas – Krekenavos-7 gręž. 917–930 m gylyje
I	**SAND-** **BIS** **O_3sn**	**U**	**Keilos** **O_3kl**	**Vilučių** **O_3*vlč***			***Vilučių svita.*** Pilkas molingas mergelis ir argilitas. Storis siekia 20,4 m. Pavadinta Vilučių kaimo Lietuvoje vardu. Išskyrė J. Laškovas, J. Paškevičius, N. Sidaravičienė, 1976 m. Stratotipas – Svėdasų-252 gręž. 622,3–633 m gylyje.
S							
O_3							

1	2	3	4	5	6	7
V I R Š U T I N I S O_3	**S A N D B I S O_3sn**	**V I**	**Halja-los O_3hl**	**Aulelių O_3*al***		***Aulelių svita.*** Pilkas detritinis mergelis su organogeninės detritinės klinties tarpsluoksniais. Storis siekia 15,1 m. Pavadinta Aulelių kaimo Lietuvoje vardu. Išskyrė J. Laškovas, J. Paškevičius, N. Sidaravičienė, 1976 m. Stratotipas – Svėdasų-252 gręž. 633–651,3 m gylyje.
				Šventu-pio O_3*št*		***Šventupio svita.*** Pilkas organogeninis detritinis mergelis ir klintis su metabentonito sluoksneliais. Storis siekia 16,2 m. Pavadinta Šventupio kaimo Lietuvoje vardu. Išskyrė J. Laškovas, J. Paškevičius, N. Sidaravičienė, 1976 m. Stratotipas – Svėdasų-252 gręž. 651,3–667 m gylyje.
			Kukrū-zės O_3kk	**Sartų O_3*sr***		***Sartų svita.*** Pilka, organogeninė, detritinė klintis ir mergelis. Storis siekia 9 m. Pavadinta Sartų ežero Lietuvoje vardu. Išskyrė J. Laškovas, J. Paškevičius, N. Sidaravičienė, 1976 m. Stratotipas – Svėdasų-252 gręž. 667–672 m gylyje.
				Kriaunų O_3*kr*		***Kriaunų svita.*** Pilka, organogeninė, detritinė klintis ir mergelis. Storis siekia 8 m. Pavadinta Kriaunų kaimo Lietuvoje vardu. Išskyrė J. Laškovas, J. Paškevičius, N. Sidaravičienė, 1976 m. Stratotipas – Svėdasų-252 gręž. 672–678,5 m gylyje.
V	**D**		**Uhaku O_2uh**	**Kraštų O_2*kt***		***Kraštų svita.*** Pilkas mergelis ir organogeninė, detritinė klintis. Storis siekia 9 m. Pavadinta Kraštų kaimo Lietuvoje vardu. Išskyrė J. Laškovas, J. Paškevičius, N. Sidaravičienė, 1976 m. Stratotipas – Svėdasų-252 gręž. 678,5–687,6 m gylyje.
				Drūkšių	**Viršutinis**	***Drūkšių svita.*** Pavadinta Drukšių ežero Lietuvoje vardu. Išskyrė J. Laškovas, V. Marcinkevičius, J. Paškevičius,

I D U R I N I S O_2	**A R I V I L I S O_2dr**	**R U**		**O_2*dr***	**O_2*dr*$_2$**	1993 m. Stratotipas – Navikų-1 gręž. 472–480 m gylyje. Storis siekia 6,3 m. Dalijama į du pluoštus. ***Viršutinis pluoštas.*** Pilka ir tamsiai pilka, organogeninė, detritinė klintis su žalsvai ir tamsiai pilko mergelio lęšiais bei banguotais tarpsluoksniais.
					Apatinis O_2*dr*$_1$	***Apatinis pluoštas.*** Pilka, organogeninė, detritinė klintis su banguotais žalsvai pilko detritinio mergelio tarpsluoksniais.
			Lasna-miagio O_2ls	**Vyžūnų O_2*vž***		***Vyžūnų svita.*** Margaspalvė, organogeninė, detritinė klintis ir mergelis. Storis siekia 6,8 m. Pavadinta Vyžūnų kaimo Lietuvoje vardu. Išskyrė J. Laškovas, J. Paškevičius, N. Sidaravičienė, 1976 m. Stratotipas – Svėdasų-252 gręž. 687,5–694,4 m gylyje.
			Azerio O_2as	**Vaidlė-nų O_2*vd***		***Vaidlėnų svita.*** Raudonspalvė, organogeninė, detritinė klintis su dažnais sedimentacinių pertraukų paviršiais ir mergelio tarpsluoksniais. Storis siekia 4,1 m. Pavadinta Vaidlėnų kaimo Lietuvoje vardu. Išskyrė J. Laškovas, J. Paškevičius, N. Sidaravičienė, 1976 m. Stratotipas – Butkūnų-241 gręž. 732,4–734,5 m gylyje.
		ELAN-DO	**Kundos O_2kn**	**Juodu-pės O_2*jd***		***Juodupės svita.*** Margaspalvė, organogeninė, detritinė klintis ir mergelis su dažnais sedimentacinių pertraukų paviršiais. Storis siekia 4,9 m. Pavadinta Juodupės kaimo Lietuvoje vardu. Išskyrė J. Laškovas, J. Paškevičius, N. Sidaravičienė, 1976 m. Stratotipas – Butkūnų-241 gręž. 734,5–737 m gylyje.

1	2	3	4	5	6	7
V I D U R I N I S	**DARI-VILIS**		**Kundos**	**Obelių**		***Obelių svita.*** Pilka, organogeninė, detritinė klintis ir mergelis. Storis siekia 0,9 m. Pavadinta Obelių miestelio Lietuvoje vardu. Išskyrė J. Laškovas, J. Paškevičius, N. Sidaravičienė, 1976 m. Stratotipas – Butkūnų-241 gręž. 737–738,6 m gylyje.
	O_2dr		**O_2kn**	**O_2*ob***		
				Mikonių		***Mikonių svita.*** Margaspalvė, organogeninė, detritinė klintis ir mergelis. Storis siekia 2,6 m. Pavadinta Mikonių kaimo Lietuvoje vardu. Išskyrė J. Laškovas, J. Paškevičius, N. Sidaravičienė, 1976 m. Stratotipas – Butkūnų-241 gręž. 738,6–739,2 m gylyje.
				O_2*mk*		
		E		**Gindvilių**		***Gindvilių svita.*** Pilka, organogeninė, detritinė klintis su glaukonitu, dolomitas, mergelis. Storis siekia 1 m. Pavadinta Gindvilių kaimo Lietuvoje vardu. Išskyrė J. Laškovas, J. Paškevičius, N. Sidaravičienė, 1976 m. Stratotipas – Butkūnų-241 gręž. 739,2–739,35 m gylyje.
				O_2*gv*		
I S	**DAPIN-GIS**	**L**	**Volchovo**	**Spalviškių**		***Spalviškiu svita.*** Margaspalvė organogeninė, detritinė bei šlaminė klintis, dolomitas, mergelis. Storis siekia 5 m. Pavadinta Spalviškių kaimo Lietuvoje vardu. Išskyrė J. Laškovas, J. Paškevičius, N. Sidaravičienė, 1976 m. Stratotipas – Butkūnų-241 gręž. 739,35–742 m gylyje.
			O_2vl	**O_2*sp***		
O_2	**O_2dp**			**Medeikių**		***Medeikių svita.*** Margaspalvis argilitas, mergelis, organogeninė, detritinė bei šlaminė klintis ir dolomitas. Storis siekia 5 m. Pavadinta Medeikių kaimo Lietuvoje vardu. Išskyrė J. Laškovas, J. Paškevičius, N. Sidaravičienė, 1976 m. Stratotipas – Butkūnų-241 gręž. 742–744,3 m gylyje.
		A		**O_2*md***		
A P A	**F L O**		**Bilingeno**	**Armonių**		***Armonių svita.*** Raudonspalvė, organogeninė, detritinė klintis ir dolomitas. Storis siekia 1,3 m. Pavadinta Armonių kaimo Lietuvoje vardu. Išskyrė J. Laškovas, J. Paškevičius, N. Sidaravičienė, 1976 m. Stratotipas – Butkūnų-241 gręž. 744,3–745,6 m gylyje.
			O_1bl	**O_1*am***		

T I N I S O_1	**J I S O_1fl**	**N D O**		**Letsės O_1*lts***		***Letsės svita.*** Glaukonitinis smėlis, smiltainis, pilkas dolomitas, svitos apačioje – konglomeratas. Storis siekia 0,8 m. Svitą Estijoje išskyrė A. Rõõmusoks, 1956 m. Stratotipas – Leetsės klifas.
			Hunebergo O_1hn			
	TRE-MA-DO-KIS O_1t		**Varangu O_1vn**			
			Pakerorčio O_1pk		**Salantų O_1*sl***	***Salantų pluoštas.*** Kvarcinis įvairaus rūpumo smiltainis su dolomito, molio arba gipso cementu. Pamatinis – konglomeratas. Storis siekia 0,5 m. Pavadinta Salantų miestelio Lietuvoje vardu. Išskyrė V. Korkutis, 1971 m. Stratotipas – Salantų-1 gręž. 1888–1890 m gylyje.

4. Vidurio Lietuvos įlinkio šlaito (O_2 – O_3) ir Lietuvos – Baltarusijos facijų zonos (O_1) legenda

Tarptautinė stratigrafinė skalė		Stratigrafiniai padaliniai				Stratigrafinio padalinio apibūdinimas
		Regioniniai		Vietiniai		
Sky-rius	Aukš-tas	Sky-rius	Regioninis aukštas	Svita	Pluoštas	
1	2	3	4	5	6	7
V I R Š	HIR-NAN-TIS O_3hr	H A R	Porkunio O_3pr	Saldaus O_3sld	Piltenės O_3pl	***Saldaus svita.*** Nuolaužinė, oolitinė ir smėlinga klintis. Storis siekia 2,6 m. Svitą Latvijoje išskyrė R. Ulst, L. Gailite, 1970 m. Stratotipas – Ciecerės-10 gręž. 886–892,5 m gylyje, neostratotipas – Saldaus-5 gręž. 983–987,5 m. Lietuvoje Saldaus svitą sudaro **Piltenės pluošto** uolienos.
				Vaineikių O_3vn		***Vaineikių svita.*** Pilkas mergelis ir organogeninė, detritinė klintis. Storis siekia 3,5 m. Pavadinta Vaineikių kaimo Lietuvoje vardu. Išskyrė J. Laškovas, J. Paškevičius, N. Sidaravičienė, 1976 m. Stratotipas – Svėdasų-252 gręž. 538,9–540,6 m gylyje.
	K		Pirgu O_3pg	Taučionių $O_3tč$		***Taučionių svita.*** Gelsvai pilka, afanitinė, kai kur brachiopodinė griutulinė klintis su plonais tamsiai pilko mergelio tarpsluoksniais. Storis siekia 10 m. Pavadinta Taučionių kaimo Lietuvoje vardu. Išskyrė J. Paškevičius, 1968 m. Stratotipas – Ukmergės-10 gręž. 500,2–508,2 m gylyje, parastratotipas – Taučionių-49 gręž. 381,5–387 m gylyje, neostratotipas – Svėdasų-252 gręž. 540,6–548 m gylyje.
				Ukmer- Drujos		***Ukmergės svita.*** Pavadinta Ukmergės miesto Lietuvoje vardu. Išskyrė P. Lapinskas, 1967 m. Stratotipas –

U **T** **I** **N** **I** **S** **O_3**	**A** **T** **I** **S** **O_3kt**	**J** **U**		**gės** **O_3*uk***	**O_3*dr***	**Margėnų** **O_3*mg***	Ukmergės-10 gręž. 508,2–516 m gylyje, neostratotipas – Svėdasų-252 gręž. 550,2 (548)–558,9 m gylyje. Storis siekia 25,5 m. Dalijama į Alksnių (apačioje) ir Margėnų pluoštus. ***Margėnų pluoštas.*** Žalsvai pilkas dolomitingas mergelis ir mikrogrūdė klintis. Storis siekia 8,5 m. Pavadintas Margėnų kaimo Lietuvoje vardu. Išskyrė J. Laškovas, J. Paškevičius, N. Sidaravičienė, 1976 m. Stratotipas – Svėdasų-252 gręž. 550,2–553 m gylyje.
						Alksnių **O_3*ak***	***Alksnių pluoštas.*** Pilka, mikrogrūdė, organogeninė, detritinė, gniutulinė klintis ir žalsvai pilkas mergelis. Storis siekia 17 m. Pavadintas Alksnių kaimo Lietuvoje vardu. Išskyrė J. Laškovas, J. Paškevičius, N. Sidaravičienė, 1976 m. Stratotipas – Svėdasų-252 gręž. 553–558,9 m gylyje. ***Drujos svita.*** Molinga, detritinė ir biomorfinė klintis, mergelis. Storis siekia 11,5 m. Svitą Baltarusijoje išskyrė V. Ropotas, V. Puškinas, 1987 m. Stratotipas – Vangiškių-205 gręž. 332–343,5 m gylyje.

1	2	3	4	5		6	7	
V I R Š U	**K A T**	**H A R J**	**Pirgu** O_3pg	**Svėdasų** O_3sd		**Salų** O_3sl	***Svėdasų svita***. Pavadinta Svėdasų miestelio Lietuvoje vardu. Išskyrė J. Laškovas, J. Paškevičius, N. Sidaravičienė, 1976 m. Stratotipas – Svėdasų-252 gręž. 558,9–582,4 m gylyje. Storis siekia 24 m. Dalijama į Ragelių (apačioje) ir Salų pluoštus.	
						Ragelių O_3rg	***Salų pluoštas.*** Gelsvai pilka, afanitinė ir mikrogrūdė gniutulinė klintis su plonais pilko mergelio tarpsluoksniais. Storis siekia 18 m. Pavadintas Salų miestelio Lietuvoje vardu. Išskyrė J. Laškovas, J. Paškevičius, N. Sidaravičienė, 1976 m. Stratotipas – Svėdasų-252 gręž. 558,9–570,4 m gylyje. ***Ragelių pluoštas.*** Pilka, mikrogrūdė, detritinė, gniutulinė klintis ir mergelis. Storis siekia 12 m. Pavadintas Ragelių kaimo Lietuvoje vardu. Išskyrė J. Laškovas, J. Paškevičius, N. Sidaravičienė, 1976 m. Stratotipas – Svėdasų-252 gręž. 570,4–582,4 m gylyje.	
			Vormsio O_3vr	**Dobily-nės** O_3db	**Na-ru-čio** O_3nr		***Dobilynės svita.*** Pilka, mikrogrūdė, horizontaliai sluoksniuota klintis ir mergelis. Pavadinta Dobilynės kaimo Lietuvoje vardu. Išskyrė J. Laškovas, J. Paškevičius, N. Sidaravičienė, 1976. Stratotipas – Svėdasų-252 gręž. 582,4–592,2 m gylyje.	***Naručio svita.*** Sudaro mikrogrūdė klintis, mergelis. Storis siekia 17,4 m. Svitą Baltarusijoje išskyrė V. Puškinas, G. Zinovenko, L. Piskunas, V. Ropotas, 1981 m. Stratotipas – Vangiškių-205 gręž. 379,4–409,6 m gylyje.
			Nabalos O_3nb	**Kaimynų** O_3km			***Kaimynų svita.*** Pilka mikrogrūdė klintis ir mergelis. Storis siekia 10 m. Pavadinta Kaimynų kaimo Lietuvoje vardu. Išskyrė J. Laškovas, J. Paškevičius, N. Sidaravičienė, 1976 m. Stratotipas – Svėdasų-252 gręž. 592,2–604,5 m gylyje.	
				Paeknos O_3pk			***Paeknos svita.*** Mergelis, molinga klintis su glaukonitu. Storis siekia 7 m. Svitą Estijoje išskyrė V. Jaanusson, 1944 m. Stratotipas – Paeknos karjeras.	

T **I** **N** **I** **S** **O_3**	**I** **S** **O_3kt**	**U**						
		V **I** **R** **U**	**Rakverės** **O_3rk**	**Jakšių** **O_3*jk***	**Strustovo** **O_3*str***		***Jakšių svita.*** Pilka, organogeninė, detritinė ir mikrogrūdė klintis susisluoksniuojanti su žaliu mergeliu. Storis siekia 4,1 m. Pavadinta Jakšių kaimo Lietuvoje vardu. Išskyrė J. Paškevičius, 1991 m. Stratotipas – Jakšių-104 gręž. 994–998 m gylyje, parastratotipas – Visagino (Drūkšių)-5 gręž. 420,3–422,5 m gylyje.	***Strustovo svita.*** Mergelis, molinga klintis. Storis siekia 6,4 m. Svitą Baltarusijoje išskyrė V. Puškinas, G. Zinovenko, L. Piskunas, V. Ropotas, 1981 m. Stratotipas – Vangiškių-205 gręž. 409,6–417,4 m gylyje.
			Oandu **O_3on**	**Dysnos** **O_3*ds***			***Dysnos svita.*** Afanitinė, biomorfinė klintis, mergelio tarpsluoksniai. Storis siekia 6,5 m. Pavadinta Dysnos kaimo Lietuvoje vardu. Išskyrė J. Laškovas, V. Marcinkevičius, J. Paškevičius, 1993 m. Stratotipas – Kazimirovo-6 gręž. 383–387,2 m gylyje.	
				Dūkšto **O_3*dk***		***Dūkšto svita.*** Nuolaužinė, biomorfinė, afanitinė klintis, mergelis. Storis siekia 3,7 m. Pavadinta Dūkšto miesto Lietuvoje vardu. Išskyrė J. Laškovas, V. Marcinkevičius, J. Paškevičius, 1993 m. Stratotipas – Kazimirovo-6 gręž. 387,2–388,6 m gylyje.	

1	2	3	4	5		6	7	
V I R Š U T I N I S	**S A N D B I S**	**V I**	**Keilos O_3kl**	**Vilučių O_3*vl***	**Van-giš-kių O_3*vng***		***Vilučių svita***. Sudaro pilkas molingas mergelis ir argilitas. Storis siekia 20,4 m. Pavadinta Vilučių kaimo Lietuvoje vardu. Išskyrė J. Laškovas, J. Paškevičius, N. Sidaravičienė, 1976 m. Stratotipas – Svėdasų-252 gręž. 622,3–633 m gylyje.	***Vangiškių svita.*** Detritinė molinga klintis su mergelio tarpsluoksniais. Storis siekia 9,5 m. Baltarusijoje svitą išskyrė V. Puškinas, 1981. Stratotipas – Vangiškių-205 gręž. 425,5–434,5 m gylyje.
			Haljalos O_3hl	**Aulelių O_3*al***			***Aulelių svita.*** Pilkas detritinis mergelis su organogeninės detritinės klinties tarpsluoksniais. Storis siekia 15,1 m. Pavadinta Aulelių kaimo Lietuvoje vardu. Išskyrė J. Laškovas, J. Paškevičius, N. Sidaravičienė, 1976 m. Stratotipas – Svėdasų-252 gręž. 633–651,3 m gylyje.	
				Šventu-pio O_3*št*	**Ryčia-nų O_3*rč***		***Šventupio svita.*** Pilkas organogeninis detritinis mergelis ir klintis su metabentonito sluoksneliais. Storis siekia 16,2 m. Pavadinta Šventupio kaimo Lietuvoje vardu. Išskyrė J. Laškovas, J. Paškevičius, N. Sidaravičienė, 1976 m. Stratotipas – Svėdasų-252 gręž. 651,3–667 m gylyje.	***Ryčianų svita.*** Detritinis mergelis, klintis. Storis siekia 10 m. Baltarusijoje svitą išskyrė V. Puškinas, 1978. Stratotipas – Vangiškių-205 gręž. 434,5–470,3 m gylyje.
			Kukrūzės O_3kk	**Sartų O_3*sr***			***Sartų svita.*** Pilka, organogeninė, detritinė klintis ir mergelis. Storis siekia 9 m. Pavadinta Sartų ežero Lietuvoje vardu. Išskyrė J. Laškovas, J. Paškevičius, N. Sidaravičienė, 1976 m. Stratotipas – Svėdasų-252 gręž. 667–672 m gylyje.	
				Kriaunų O_3*kr*			***Kriaunų svita.*** Pilka, organogeninė, detritinė klintis ir mergelis. Storis siekia 8 m. Pavadinta Kriaunų kaimo Lietuvoje vardu. Išskyrė J. Laškovas, J. Paškevičius, N. Sidaravičienė, 1976 m. Stratotipas – Svėdasų-252 gręž. 672–678,5 m gylyje.	

O_3	**O_3sn**					
V I D U R I N I S O_2	**D A R I V I L I S O_2dr**	**R U**	**Uhaku O_2uh**	**Kraštų O_2*kt***		***Kraštų svita.*** Pilkas mergelis ir organogeninė, detritinė klintis. Storis siekia 9 m. Pavadinta Kraštų kaimo Lietuvoje vardu. Išskyrė J. Laškovas, J. Paškevičius, N. Sidaravičienė, 1976. Stratotipas – Svėdasų-252 gręž. 678,5–687,6 m gylyje.
				Drūkšių O_2*drk*	**Viršutinis O_2*dr*$_2$**	***Drūkšių svita.*** Pavadinta Drūkšių ežero Lietuvoje vardu. Išskyrė J. Laškovas, V. Marcinkevičius, J. Paškevičius, 1993 m. Stratotipas – Navikų-1 gręž. 472–480 m gylyje. Storis siekia 6,3 m. Dalijama į du pluoštus. ***Viršutinis pluoštas.*** Sudaro pilka ir tamsiai pilka, organogeninė, detritinė klintis su žalsvai ir tamsiai pilko mergelio lęšiais bei banguotais tarpsluoksniais. ***Apatinis pluoštas.*** Sudaro pilka, organogeninė, detritinė klintis su banguotais žalsvai pilko detritinio mergelio tarpsluoksniais.
					Apatinis O_2*dr*$_1$	

1	2	3	4	5	6	7
V I D U R I N	**D A R I V I L I**	**O E L A**	**Lasnamiagio O_2ls**	**Miorų O_2*mr***		***Miorų svita.*** Apačioje – žalsvai pilkas mergelis su stambiadetritinės, pseudoolitinės klinties tarpsluoksniais, virš jų – pilka ir margaspalvė banguotai sluoksniuota klintis su plonais mergelio tarpsluoksniais. Storis siekia 4,7 m. Pavadinta Miorų miesto Baltarusijoje vardu. Išskyrė J. Laškovas, S. Mägi, J. Paškevičius, V. Puškinas, 1983 m. Stratotipas – Tverečiaus-336 gręž. 317,2–321,9 m gylyje.
			Azerio O_2as			
			Kundos O_2kn			
				Tverečiaus O_2*tv*		***Tverečiaus svita.*** Pilkas ir žalsvai pilkas molingas mergelis, klinties tarpsluoksniai. Storis siekia 4,2 m. Pavadinta Tverečiaus miestelio Lietuvoje vardu. Išskyrė J. Laškovas, S. Mägi, J. Paškevičius, V. Puškinas, 1983 m. Stratotipas – Tverečiaus-336 gręž. 321,9–325 m gylyje.
				Pivorų O_2*pv*	**Turmanto O_2*trm***	***Pivorų svita.*** Sluoksniuotas mergelis su detritine, biomorfine ir mikrogrūde klintimi su geležies oolitais ir glaukonitu. Storis siekia 2,5 m. Pavadinta Pivorų kaimo Lietuvoje vardu. Išskyrė J. Laškovas, S. Mägi, J. Paškevičius, V. Puškinas, 1983 m. Stratotipas – Tverečiaus-336 gręž. 325–330 m gylyje. Dalijama į Grybėnų (apačioje), Smalvos ir Turmanto (viršuje) pluoštus. ***Turmanto pluoštas.*** Pilka ir gelsvai pilka, organogeninė, detritinė klintis su mergelio tarpsluoksniais. Storis siekia 2,5 m. Pavadintas Turmanto miestelio Lietuvoje vardu. Išskyrė J. Laškovas, V. Marcinkevičius, J. Paškevičius, 1993 m. Stratotipas – Visagino (Drūkšių)-5 gręž. 481,2–483,35 m gylyje.
					Smalvų O_2*sm*	***Smalvų pluoštas.*** Sluoksniuota klintis su mergeliu. Storis siekia 1,25 m. Pavadintas Smalvų ežero Lietuvoje vardu. Išskyrė J. Laškovas, V. Marcinkevičius, J. Paškevičius, 1993 m. Stratotipas – Visagino (Drūkšių)-5 gręž. 483,35–484,6 m gylyje.
					Grybėnų O_2*gb*	***Grybėnų pluoštas.*** Žalsvai pilka, organogeninė, detritinė klintis su geležingais pseudoolitais. Storis siekia 0,3 m. Pavadintas Grybėnų kaimo Lietuvoje vardu. Išskyrė J. Laškovas, V. Marcinkevičius,

I S O_2	**S O_2dr**	**N D A S**				J. Paškevičius, 1993 m. Stratotipas – Kazimieravo-6 gręž. 438,4–438,6 m gylyje.
	DA-PIN-GIS O_2dp		**Volchovo O_2vl**	**Gaidės O_2*gd***		***Gaidės svita.*** Pilka ir žalsvai pilka mikrokristalinė molinga klinti su glaukonito grūdais. Storis siekia 1,2 m. Pavadinta Gaidės kaimo Lietuvoje vardu. Išskyrė J. Laškovas, V. Marcinkevičius, J. Paškevičius, 1993 m. Stratotipas – Kazimirovo-6 gręž. 438,6–439,8 m gylyje, parastratotipas – Tverečiaus-336 gręž. 330–330,22 m gylyje.
				Medelių O_{1-2}*m*		***Medelių svita.*** Klintis su glaukonitu, argilitas, mergelis. Storis siekia 1,5 m. Svitą Baltarusijoje išskyrė J. Laškovas, V. Puškinas, 1986 m. Stratotipas – Vangiškių-205 gręž. 482,7–484,9 m gylyje.
APA-TI-NIS O_1	**FLO-JIS O_1fl**		**Bilingeno O_1bl**	**Letsės O_1*lts***		***Letsės svita.*** Glaukonitinis smėlis, smiltainis, pilkas dolomitas, svitos apačioje – konglomeratas. Storis siekia 0,8 m. Svitą Estijoje išskyrė A. Rõõmusoks, 1956 m. Stratotipas – Leetsės klifas.
			Hunebergo O_1hn			

1	2	3	4	5	6	7
A P A T I N I S **O_1**	**T R E M A D O K I S** **O_1t**	**E L A N D O**	**Pakerorčio** **O_1pk**		**Salantų** **O_1sl**	***Salantų pluoštas.*** Kvarcinis įvairaus rūpumo smiltainis su dolomito, molio arba gipso cementu. Pamatinis – konglomeratas. Storis siekia 0,5 m. Pavadinta Salantų miestelio Lietuvoje vardu. Išskyrė V. Korkutis, 1971 m. Stratotipas – Salantų-1 gręž. 1888–1890 m gylyje.

Kambro (Cm) sistemos stratigrafinė klasifikacija

I. Vakarinis Pabaltijo rajonas

Tarptautinė stratigrafinė skalė		Stratigrafiniai padaliniai, indeksai					Stratigrafinio padalinio apibūdinimas
		Regio-niniai	Vietiniai				
Sky-rius	Aukš-tas	Regioninis aukštas	Serija	Svita	Posvitė	Pluoštas	
1	2	3	4	5	6	7	8
	Dru-mis	**Panerių Cm_3pn**				**Genčių Cm_3*gn***	***Genčių pluoštas*** pavadintas Genčių kaimo Lietuvoje vardu. Išskyrė T. Jankauskas, 1989 m. Stratotipas – Genčių-4 gręž. 1867–1868,6 m gylyje. Tamsiai pilkas arba juodas, masyvus argilitas. Storis siekia 1,6 m.
		Deime-nos	**Deime-nos**	**Girulių Cm_3*gr***			***Girulių svita*** pavadinta Girulių kaimo Lietuvoje vardu. Išskyrė T. Jankauskas, 1989 m. Stratotipas – Genčių-4 gręž. 1868,6 (1867)–1883,5 m gylyje. Šviesus, smulkus ir smulkutis smiltainis su pavieniais plonais pilko, žalsvo arba rusvo žėrutingo argilito tarpsluoksniais. Storis siekia 25 m.

3-as **Cm_3**	**5-as**	**Cm_3dm**	**Cm_3dm**	**Ablingos** **Cm_3ab**	**Viršu-tinė** **Cm_3ab_2**		***Ablingos svita*** pavadinta Ablingos kaimo Lietuvoje vardu. Išskyrė T. Jankauskas, 1989 m. Stratotipas – Genčių-4 gręž. 1883,5–1905 m gylyje. Storis siekia 25 m. Dalijama į viršutinę ir apatinę posvites. ***Viršutinę posvitę*** sudaro šviesus kvarcinis, masyvus arba horizontalaus skalumo smiltainis. ***Apatinę posvitę*** sudaro tamsus, rusvas, sluoksniuotas argilitas su šviesaus smiltainio ir aleurolito tarpsluoksniais.
					Apatinė **Cm_3ab_1**		
				Pajūrio **Cm_3pj**	**Viršu-tinė** **Cm_3pj_2**		***Pajūrio svita*** pavadinta bendriniu žodžiu – pajūris. Išskyrė T. Jankauskas, 1989 m. Stratotipas – Genčių-4 gręž. 1905–1928 m gylyje. Šviesus smulkus ir vidutinio rupumo, kvarcinis, masyvus, silpnai sucementuotas smiltainis. Vidurinėje pjūvio dalyje – ploni žalsvo ir rusvo argilito tarpsluoksniai. Storis siekia 23 m. Dalijama į **apatinę** ir **viršutinę** posvites.
					Apatinė **Cm_3pj_1**		

1	2	3	4	5	6	7	8
3-as **Cm_3**	**5-as**	**Kybartų** **Cm_3kb**	**Aisčių** **$Cm_{2\text{-}3}as$**	**Kybartų** **Cm_3kb**			***Kybartų svita*** pavadinta Kybartų miesto Lietuvoje vardu. Išskyrė V. Sakalauskas, 1966 m. Stratotipas – Stoniškių-1 gręž. 2020–2032 m gylyje, neostratotipas – Genčių-4 gręž. 1928–1936 m gylyje. Susisluoksniuojantys smiltainis, aleurolitas ir argilitas. Storis siekia 32 m.
2-as **Cm_2**	**4-as**	**Rausvės** **Cm_2rs**		**Virbalio** **Cm_2vr**	**Lamatos** **Cm_2lm**		***Virbalio svita*** pavadinta Virbalio miesto Lietuvoje vardu. Išskyrė V. Sakalauskas, 1966 m. Stratotipas – Stoniškių-1 gręž. 2032–2080 m gylyje, neostratotipas – Genčių-4 gręž. 1936–1974 m gylyje. Ritmiškai susisluoksniuojantys glaukonitinis kvarcinis ir kvarcinis smiltainis, aleurolitas ir argilitas. Storis siekia 48 m. Dalijama į Pilsoto (apačioje) ir Lamatos posvites. Posvites išskyrė T. Jankauskas, 1989 m. ***Lamatos posvitė*** pavadinta pagal senąją vietovę Nemuno upės žiotyse (Lamata). Stratotipas – Genčių-4 gręž. 1936–1954 m gylyje. Šviesus ir rusvas aleurolitas, rečiau smiltainis su plonais rusvo argilito tarpsluoksniais. Storis siekia 18,5 m. ***Pilsoto posvitė*** pavadinta pagal senąją Klaipėdos vietovę (Pilsotas). Pilsoto posvitės stratotipas – Genčių-4 gręž. 1954–1974 m gylyje. Tamsiai pilkas ir rusvas argilitas ir molingas aleurolitas, rečiau – šviesus aleurolitas su plonais rusvų argilitų tarpsluoksniais.
					Pilsoto **Cm_2pl**		
		Vergalės **Cm_2vg**		**Gėgės**	**Mėgu-vos** **Cm_2mg**		***Gėgės svita*** pavadinta Gėgės upės Lietuvoje vardu. Išskyrė V. Sakalauskas, 1966 m. Stratotipas – Kybartų-22 gręž. 1359 (1362)–1390 m gylyje, neostratotipas – Genčių-4 gręž. 1974–2002,8 m gylyje. Dalijama į Šilutės (apačioje) ir Mėguvos posvites. ***Mėguvos posvitė*** pavadinta senoviniu Palangos žemių vardu. Išskyrė T. Jankauskas, 1989 m. Stratotipas – Genčių-4 gręž. 1974–1992 m gylyje. Žalsvai pilkas argilitas ir molingas aleurolitas,

	3-as			**Cm_2*gg***	**Šilutės** **Cm_2*šl***		rečiau – šviesus aleurolitas ir smiltainis. Storis siekia 18 m. ***Šilutės posvitė*** pavadinta Šilutės miesto vardu. Išskyrė T. Jankauskas, 1989 m. Stratotipas – Genčių-4 gręž. 1992–2002,8 m gylyje. Šviesus, pilkas ir purvinai žalsvas smiltainis, aleurolitas ir argilitas. Storis siekia 12 m.
				Sakos **Cm_2*sk***			***Sakos svita*** išskirta Latvijoje. Išskyrė E. Lieldiena, A. Fridrihsone, 1968 m., pluošto rangu kaip vidurinioji Ventavos svitos dalis. Lietuvoje suteiktas svitos rangas (Jankauskas, 1994). Stratotipas – Pavilostos-51 gręž. 1387–1417 m gylyje, hipostratotipas – Liepojos gręž. 1453–1483,5 m gylyje. Paplitusi šiaurės vakariniame Lietuvos rajone. Šviesus kvarcinis smulkus smiltainis. Storis siekia 23 m (Žemytės-1 gręž).

I-II. Tarpinė zona

Tarptautinė stratigrafinė skalė		Stratigrafiniai padaliniai, indeksai					Stratigrafinio padalinio apibūdinimas
		Regio-niniai	Vietiniai				
Sky-rius	Aukš-tas	Regioninis aukštas	Serija	Svita	Posvitė	Pluoštas	
1	2	3	4	5	6	7	8
3-as	Dru-mis	Panerių Cm_3pn				Genčių Cm_3*gn*	***Genčių pluoštas*** pavadintas Genčių kaimo Lietuvoje vardu. Išskyrė T. Jankauskas, 1989 m. Stratotipas – Genčių-4 gręž. 1867–1868,6 m gylyje. Tamsiai pilkas arba juodas, masyvus argilitas. Storis siekia 1,6 m.
		Deime-nos Cm_3dm	Deime-nos Cm_3*dm*	Girulių Cm_3*gr*			***Girulių svita*** pavadinta Girulių kaimo Lietuvoje vardu. Išskyrė T. Jankauskas, 1989 m. Stratotipas – Genčių-4 gręž. 1868,6 (1867)–1883,5 m gylyje. Šviesus, smulkus ir smulkutis smiltainis su pavieniais plonais pilko, žalsvo arba rusvo žėrutingo argilito tarpsluoksniais. Storis siekia 25 m.
					Viršu-tinė		***Ablingos svita*** pavadinta Ablingos kaimo Lietuvoje vardu. Išskyrė T. Jankauskas, 1989 m. Stratotipas – Genčių-4 gręž. 1883,5–1905 m gylyje. Storis siekia 25 m. Dalijama į viršutinę ir

Cm_3	**5-as**			**Ablingos Cm_3*ab***	**Cm_3*ab*$_2$**		apatinę posvites. ***Viršutinę posvitę*** sudaro šviesus kvarcinis, masyvus arba horizontalaus skalumo smiltainis. ***Apatinę posvitę*** sudaro tamsus, rusvas, sluoksniuotas argilitas su šviesaus smiltainio ir aleurolito tarpsluoksniais.
					Apatinė Cm_3*ab*$_1$		
				Pajūrio Cm_3*pj*	**Viršu-tinė Cm_3*pj*$_2$**		***Pajūrio svita*** pavadinta bendriniu žodžiu – pajūris. Išskyrė T. Jankauskas, 1989 m. Stratotipas – Genčių-4 gręž. 1905–1928 m gylyje. Šviesus smulkus ir vidutinio rupumo, kvarcinis, masyvus, silpnai sucementuotas smiltainis. Vidurinėje pjūvio dalyje – ploni žalsvo ir rusvo argilito tarpsluoksniai. Storis siekia 23 m. Dalijama į **apatinę** ir **viršutinę** posvites.
					Apatinė Cm_3*pj*$_1$		

1	2	3	4	5	6	7	8
3-as **Cm_3**	**5-as**	**Kybartų** **Cm_3kb**	**Aisčių** **$Cm_{2\text{-}3}as$**	**Kybartų** **Cm_3kb**			***Kybartų svita*** pavadinta Kybartų miesto Lietuvoje vardu. Išskyrė V. Sakalauskas, 1966 m. Stratotipas – Stoniškių-1 gręž. 2020–2032 m gylyje, neostratotipas – Genčių-4 gręž. 1928–1936 m gylyje. Susisluoksniuojantys smiltainis, aleurolitas ir argilitas. Storis siekia 32 m.
				Stumbrių **$Cm_{2\text{-}3}st$**	**Viršu-** **tinė** **Cm_3st_2**		***Stumbrių svita*** pavadinta Stumbrių kaimo Lietuvoje vardu. Išskyrė T. Jankauskas, 1997. Stratotipas – Stumbrių-4 gręž. 2062,5–2085 m gylyje. Dalijama į apatinę ir viršutinę posvites. ***Viršutinę posvitę*** sudaro šviesus, smulkus, kvarcinis smiltainis su rausvai pilko argilito tarpsluoksniais. Storis – 3–7 m. ***Apatinę posvitę*** sudaro šviesus, smulkus, kvarcinis smiltainis su retais tamsiai pilko molio lęšiais ir plėvelėmis. Storis – 8–18 m.
	4-as	**Rausvės** **Cm_2rs**			**Apatinė** **Cm_2st_1**		
				Virbalio **Cm_2vr**	**Lamatos** **Cm_2lm**		***Virbalio svita*** pavadinta Virbalio miesto Lietuvoje vardu. Išskyrė V. Sakalauskas, 1966 m. Stratotipas – Stoniškių-1 gręž. 2032–2080 m gylyje, neostratotipas – Genčių-4 gręž. 1936–1974 m gylyje. Ritmiškai susisluoksniuojantys glaukonitinis kvarcinis ir kvarcinis smiltainis, aleurolitas ir argilitas. Storis siekia 48 m. Dalijama į Pilsoto (apačioje) ir Lamatos posvites. Posvites išskyrė T. Jankauskas, 1989 m. ***Lamatos posvitė*** pavadinta pagal senąją vietovę Nemuno upės žiotyse (Lamata). Stratotipas – Genčių-4 gręž. 1936–1954 m gylyje. Šviesus ir rusvas aleurolitas, rečiau smiltainis su plonais rusvo argilito tarpsluoksniais. Storis siekia 18,5 m. ***Pilsoto posvitė*** pavadinta pagal senąją Klaipėdos vietovę (Pilsotas). Pilsoto posvitės stratotipas – Genčių-4 gręž. 1954–1974 m gylyje. Tamsiai pilkas ir rusvas argilitas ir molingas aleurolitas,
					Pilsoto		

2-as **Cm_2**					**Cm_2*pl***		rečiau – šviesus aleurolitas su plonais rusvų argilitų tarpsluoksniais.
	3-as	**Vergalės** **Cm_2vg**		**Gėgės** **Cm_2*gg***	**Mėgu-vos** **Cm_2*mg***		***Gėgės svita*** pavadinta Gėgės upės Lietuvoje vardu. Išskyrė V. Sakalauskas, 1966 m. Stratotipas – Kybartų-22 gręž. 1359 (1362)–1390 m gylyje, neostratotipas – Genčių-4 gręž. 1974–2002,8 m gylyje. Dalijama į Šilutės (apačioje) ir Mėguvos posvites. ***Mėguvos posvitė*** pavadinta senoviniu Palangos žemių vardu. Išskyrė T. Jankauskas, 1989 m. Stratotipas – Genčių-4 gręž. 1974–1992 m gylyje. Žalsvai pilkas argilitas ir molingas aleurolitas, rečiau – šviesus aleurolitas ir smiltainis. Storis siekia 18 m. ***Šilutės posvitė*** pavadinta Šilutės miesto vardu. Išskyrė T. Jankauskas, 1989 m. Stratotipas – Genčių-4 gręž. 1992–2002,8 m gylyje. Šviesus, pilkas ir purvinai žalsvas smiltainis, aleurolitas ir argilitas. Storis siekia 12 m.
					Šilutės **Cm_2*šl***		

II. Rytinis Pabaltijo rajonas

Tarptautinė stratigrafinė skalė		Stratigrafiniai padaliniai, indeksai				Stratigrafinio padalinio apibūdinimas
		Regio-niniai	Vietiniai			
Sky-rius	Aukš-tas	Regioninis aukštas	Serija	Svita	Posvitė	
1	2	3	4	5	6	7
3-as Cm_3	Dru-mis	Panerių Cm_3pn		Panerių Cm_3*pn*		***Panerių svita*** pavadinta Vilniaus Aukštųjų Panerių priemiesčio daliniu vardu. Išskyrė T. Jankauskas, 1982 m. Stratotipas – Aukštųjų Panerių gręž. 356–371 m gylyje. Šviesus, smulkutis, kvarcinis smiltainis su pilko masyvaus bei horozontalaus skalumo molio tarpsluoksniais. Storis siekia 20 m.
	5-as	Deime-nos Cm_3dm		Girulių Cm_3*gr*		***Girulių svita*** pavadinta Girulių kaimo Lietuvoje vardu. Išskyrė T. Jankauskas, 1989 m. Stratotipas – Genčių-4 gręž. 1868,6 (1867)–1883,5 m gylyje. Šviesus, smulkus ir smulkutis smiltainis su pavieniais plonais pilko, žalsvo arba rusvo žėrutingo argilito tarpsluoksniais. Storis siekia 25 m.
2-as	3-as -	Vergalės-	Aisčių	Lakajų	Viršutinė	***Lakajų svita*** pavadinta Lakajų ežero Lietuvoje vardu. Išskyrė T. Jankauskas, 1973. Stratotipas –

Cm_2	**4-as**	**Rausvės Cm_2vg-rs**	**Cm_{2-3}*as***	**Cm_2*lj***	**Cm_2*lj*$_2$**	Lelių-284 gręž. 526–559 m gylyje. Kvarcinis smiltainis ir aleurolitas su pavieniais plonais molio tarpsluoksniais. Storis siekia 70 m. Dalijama į **apatinę** ir **viršutinę** posvites.
					Apatinė Cm_2*lj*$_1$	
T E R E N E U V I S Cm_1	**For-tu-nis - 2-as**	**Lontovos Cm_1ln**	**Baltijos Cm_1*bl***	**Lontovos Cm_1*ln***	**Alantos Cm_1*al***	***Lontovos svitą*** Estijoje išskyrė Öpik, 1933 m. Stratotipas – Kundos karjere ir Kundos (Lontovos) gręž. 14–88,3 m gylyje. Sudaro žalsvai pilkas ir margaspalvis molis su glaukonitinio smiltainio bei aleurolito tarpsluoksniais. Storis siekia 120 m. Lietuvoje dalijama į Molėtų (apačioje) ir Alantos posvites. ***Alantos posvitė*** pavadinta Alantos miestelio Lietuvoje vardu. Išskyrė T. Jankauskas, 1971 m. Stratotipas – Lelių-284 gręž. 559–591 m gylyje. Molis su glaukonitinio kvarcinio smiltainio tarpsluoksniais, bazinis gravelitas ir konglomeratas. ***Molėtų posvitė*** pavadinta Molėtų miesto Lietuvoje vardu. Išskyrė T. Jankauskas, 1971 m. Stratotipas – Lelių-284 gręž. 591–611 m gylyje. Molis, kvarcinio su glaukonitu, smiltainio tarpsluoksniai. Storis siekia 25 m.
					Molėtų Cm_1*ml*	
		Rovno Cm_1rv		**Rudaminos Cm_1*rd***	**Viršutinė Cm_1*rd*$_2$**	***Rudaminos svita*** pavadinta Rudaminos kaimo Lietuvoje vardu. Išskyrė T. Jankauskas, 1974 m. Stratotipas – Vilkiškių-68 gręž. 332–356 m gylyje. Susiluoksniuojantis aleurolitas, molis ir kvarcinis su glaukonitu smiltainis. Apatinėje dalyje daugiau smiltainių. Prie kraigo – dažni margaspalviai (geležingi), žėrutingi moliai. Storis siekia iki 43,3 m. Dalijama į **apatinę** ir **viršutinę** posvites.
					Apatinė Cm_1*rd*$_1$	

Ediakaro (E) sistemos stratigrafinė klasifikacija

Stratigrafiniai padaliniai, indeksai				Stratigrafinio padalinio apibūdinimas
Regioniniai		Vietiniai		
Serija	Regioninis aukštas	Serija	Svita	
1	2	3	4	5
Val-da-jaus Evd	Kotlino Ekt	Klevos E*kl*	Vilkiškių E*vl*	***Klevos serija*** pavadinta Klevos upelio Lietuvoje vardu. Išskyrė T. Jankauskas, 1993 m. Dalijama į Skynimų (apačioje) ir Vilkiškių svitas. ***Vilkiškių svita*** pavadinta Vilkiškių kaimo Lietuvoje vardu. Išskyrė V. Sakalauskas, 1971 m. Stratotipas – Vilkiškių-68 gręž. 355–378,4 m gylyje. Pjūvio apatinėje dalyje – kvarcinis ir feldšpatinis kvarcinis smiltainis (smėlis) ir žėrutingas feldšpatinis kvarcinis aleurolitas, viršutinėje dalyje – kvarcinis smiltainis. Storis siekia 23,4 m. ***Skynimų svita*** pavadinta Skynimų kaimo Lietuvoje vardu. Išskyrė V. Sakalauskas, 1976 m. Stratotipas – Vilkiškių-68 gręž. 378,4–411,5 (416) m gylyje. Feldšpatinis ir žėrutingas feldšpatinis kvarcinis smiltainis ir molingas aleurolitas. Storis siekia 38 m. ***Pagirių svita*** pavadinta Pagirių kaimo Lietuvoje vardu. Išskyrė T. Jankauskas, 1997 m. Stratotipas – Vilkiškių-68 gręž. 411,5-432,8 m gylyje. Pilkas, rudas ir violetinis gravelitas, smiltainis ir aleurolitas. Storis siekia 25 m.
			Skynimų E*sk*	
			Pagirių E*pg*	

Voly-nės Evl	**Redkino Erd**	**Šalčios E*šl***	**Rūdininkų E*rd***	***Šalčios serija*** pavadinta Šalčios upės Lietuvoje vardu. Išskyrė T. Jankauskas, 1993 m. Stratotipas – Vilkiškių-68 gręž. 411,5 (416)–506,6 m gylyje. Susisluoksniuojantys margaspalviai feldšpatiniai kvarciniai gravelitas, smiltainis ir aleurolitas. Storis siekia 122 m. Dalijama į Merkio (apačioje), Jašiūnų, Rūdininkų svitas. ***Rūdininkų svita*** pavadinta Rūdininkų kaimo Lietuvoje vardu. Išskyrė V. Sakalauskas, 1976 m. Stratotipas – Vilkiškių-68 gręž. 411,5 (416)–462,5 m gylyje. Arkoziniai ir feldšpatiniai kvarciniai gravelitas, konglomeratas, smiltainis ir aleurolitas. Storis siekia 51 m. ***Jašiūnų svita*** pavadinta Jašiūnų miestelio Lietuvoje vardu. Išskyrė V. Sakalauskas, 1971 m. Stratotipas – Vilkiškių-68 gręž. 462,5–506,6 m gylyje. Arkoziniai konglomeratas, gravelitas ir smiltainis su fanglomerato tarpsluoksniais. Storis siekia 50 m. ***Merkio svita*** pavadinta Merkio upės Lietuvoje vardu. Išskyrė V. Sakalauskas, 1971 m. Stratotipas – Vilkiškių-68 gręž. 506,6–527,7 m gylyje. Gravelito ir smėlio fanglomeratas su konglomerato tarpsluoksniais. Storis siekia 21 m.
	Drevliano Edr		**Jašiūnų E*jš***	
			Merkio E*mr*	

Silūro (S) sistemos struktūrinis – facinis rajonavimas

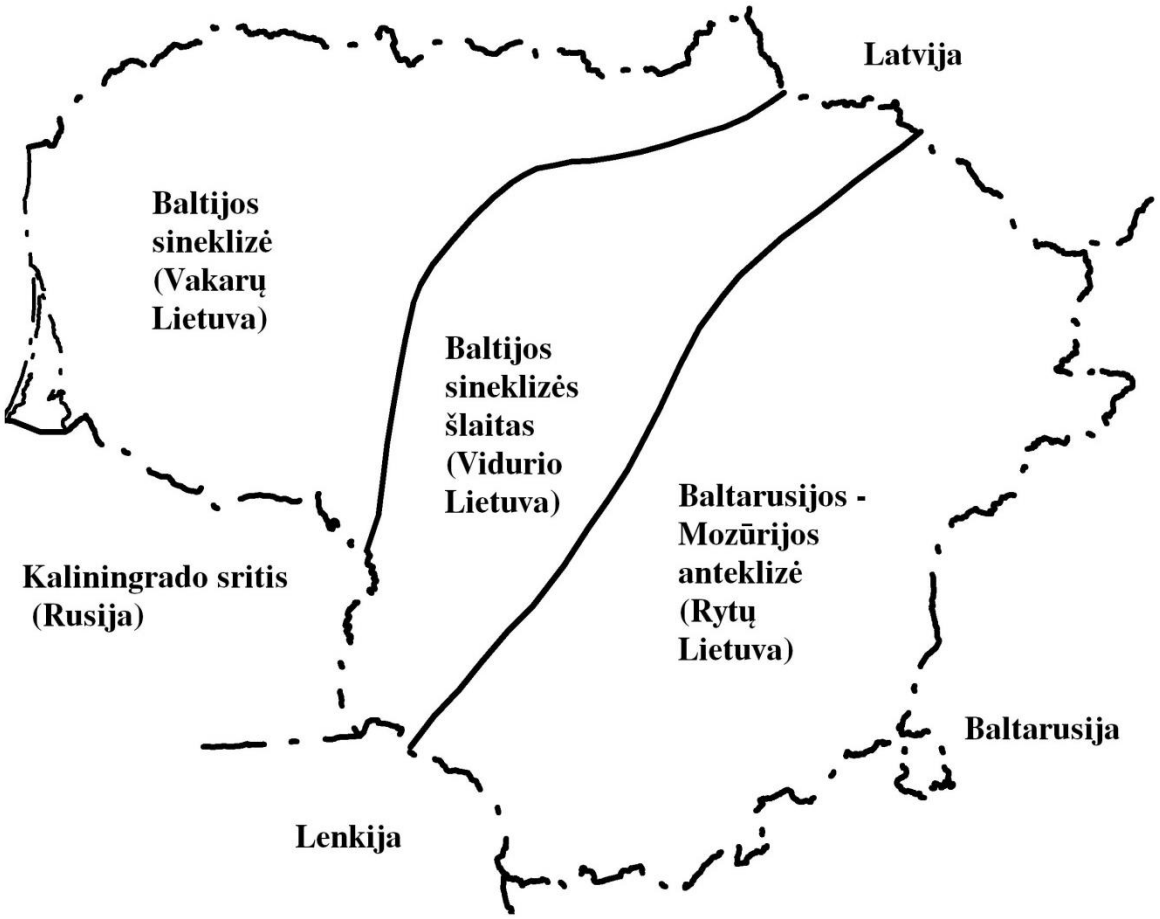

Ordoviko (O) sistemos struktūrinis – facinis rajonavimas

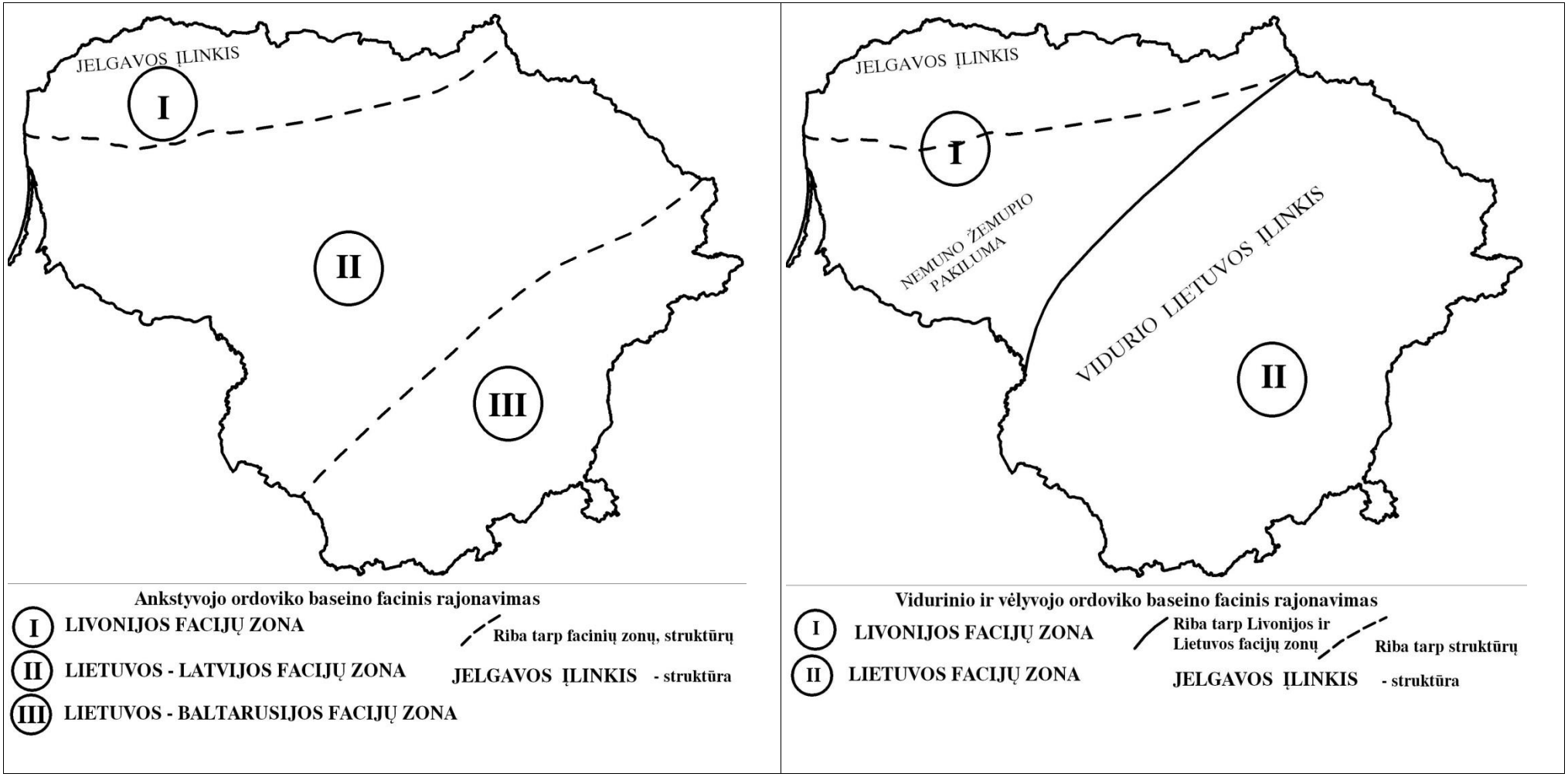

Kambro (Cm) facinis rajonavimas

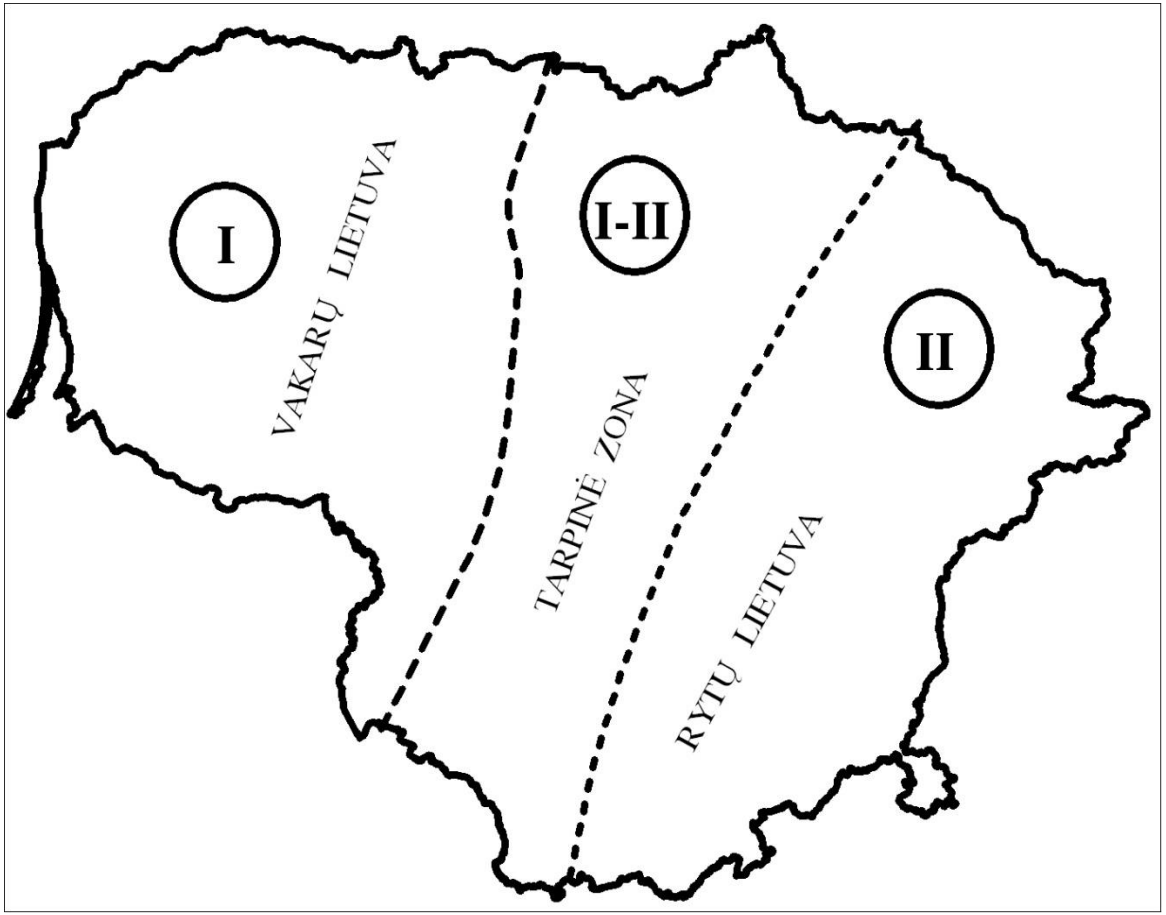

DETALŪS METADUOMENYS	
Dokumento sudarytojas (-ai)	Lietuvos geologijos tarnyba prie Aplinkos ministerijos 188710780, S. Konarskio g. 35, 03123 Vilniaus m.
Dokumento pavadinimas (antraštė)	Dėl Lietuvos silūro, ordoviko, kambro, ediakaro sistemų stratigrafinės klasifikacijos patvirtinimo
Dokumento registracijos data ir numeris	2015-03-18 Nr. 1-52
Dokumento registracijos data ir numeris	2015-03-27 Nr. 2015-04403
Dokumento gavimo data ir dokumento gavimo registracijos numeris	2015-03-27 Nr. 23536
Dokumento specifikacijos identifikavimo žymuo	ADOC-V1.0
Parašo paskirtis	Pasirašymas
Parašą sukūrusio asmens vardas, pavardė ir pareigos	Jonas Satkūnas, TAR duomenų teikėjas
Sertifikatas išduotas	JONAS SATKŪNAS, Lietuvos geologijos tarnyba prie Aplinkos ministerijos LT
Parašo sukūrimo data ir laikas	2015-03-27 14:07:37
Parašo formatas	XAdES-T
Laiko žymoje nurodytas laikas	2015-03-27 14:07:51
Informacija apie sertifikavimo paslaugų teikėją	Nacionalinis sertifikavimo centras (IssuingCA-B), Gyventoju registro tarnyba prie LR VRM - i.k. 188756767 LT
Sertifikato galiojimo laikas	2012-06-26 - 2015-06-26
Informacija apie būdus, naudotus metaduomenų vientisumui užtikrinti	"Gauto dokumento registravimas" paskirties metaduomenų vientisumas užtikrintas naudojant "SSC GDL NH CA, Skaitmeninio sertifikavimo centras LT" išduotą sertifikatą "TEISĖS AKTŲ REGISTRAS, Lietuvos Respublikos Seimo kanceliarija LT", sertifikatas galioja nuo 2014-12-01 iki 2017-12-31 "Registravimas" paskirties metaduomenų vientisumas užtikrintas naudojant "SSC GDL NH CA, Skaitmeninio sertifikavimo centras LT" išduotą sertifikatą "TEISĖS AKTŲ REGISTRAS, Lietuvos Respublikos Seimo kanceliarija LT", sertifikatas galioja nuo 2014-12-01 iki 2017-12-31
Pagrindinio dokumento priedų skaičius	2
Pagrindinio dokumento pridedamų dokumentų skaičius	-
Programinės įrangos, kuria naudojantis sudarytas elektroninis dokumentas, pavadinimas	Teisės aktų registras, versija 1.2.9
Informacija apie elektroninio dokumento ir elektroninio (-ių) parašo (-ų) tikrinimą (tikrinimo data)	Atitinka specifikacijos keliamus reikalavimus. Visi dokumente esantys elektroniniai parašai galioja (2015-03-28)
Paieškos nuoroda	https://www.e-tar.lt/portal/legalAct.html?documentId=2b50d760d4cd11e49a8e8a8aa8141086
Papildomi metaduomenys	Nuorašą suformavo 2015-03-28 00:04:13 TAIS