

PLANAVIMO
ORGANIZATORIUS

RADVILIŠKIO
RAJONO
SAVIVALDYBĖ



RADVILIŠKIO RAJONO
SAVIVALDYBĖS VANDENS
TIEKIMO IR NUOTEKŲ
TVARKYMO
INFRASTRUKTŪROS
PLĖTROS SPECIALIOJO
PLANO KEITIMO TECHNINIŲ
KLAIDŲ TAISYMAS

AIŠKINAMASIS RAŠTAS



TERITORIJŲ PLANAVIMO DOKUMENTO PAVADINIMAS RADVILIŠKIO RAJONO SAVIVALDYBĖS VANDENS TIEKIMO IR NUOTEKŲ TVARKYMO INFRASTRUKTŪROS PLĖTROS SPECIALIOJO PLANO KEITIMO TECHNINIŲ KLaidŲ TAISYMAS

PLANAVIMO ORGANIZATORIUS RADVILIŠKIO RAJONO SAVIVALDYBĖS ADMINISTRACIJOS DIREKTORIUS

RENGĖJAS UAB „TYRENS LIETUVA “


PROJEKTO NUMERIS 240112ARH_SP01

TERITORIJŲ PLANAVIMO RŪŠIS SPECIALIOJO TERITORIJŲ PLANAVIMO DOKUMENTAS INŽINERINĖS INFRASTRUKTŪROS VYSTYMO PLANAS

RENGIMO ETAPO STADIJA KONKRETIZUOTŲ SPRENDINIŲ TECHNINIŲ KLaidŲ TAISYMAS

TOMAS I

IŠLEIDIMO DATA 2024 m.

RENGĖJAS	KVALIF. PATVIRT. DOK. NR.	PAREIGOS	VARDAS, PAVARDĖ	PARAŠAS
	A1934	Architektūros skyriaus vadovė	Agnė Peikštenienė	
	TPV0060	TPV	Jurga Tamkienė	
		GIS Inžinierius	Tomas Mindaugas Matkevičius	

TURINYS

1.	BENDROJI DALIS	4
	Teritorijų planavimo dokumento, kuriam taisomos techninės klaidos, pavadinimas	4
	Teritorijų planavimo dokumento techninių klaidų taisymo pagrindas.....	4
	Teritorijų planavimo dokumento rūšis	4
	Teritorijų planavimo lygmuo - savivaldybės.	4
	Planavimo organizatorius	4
	Teritorijų planavimo dokumento techninių klaidų taisymo rengėjas.....	4
	Specialiojo plano keitimo planavimo tikslas:	4
	Tekste naudojamos santrumpos	5
2.	TEISINĖ APLINKA.....	6
3.	SPECIALIOJO PLANO KEITIMO TECHNINĖS KLAIDOS	7
4.	SPECIALIOJO PLANO KEITIMO SPRENDINIŲ TECHNINIŲ KLAIDŲ TAISYMAS	12

1. BENDROJI DALIS

Teritorijų planavimo dokumento, kuriam taisomos techninės klaidos, pavadinimas

Radviliškio rajono vandens tiekimo ir nuotekų tvarkymo infrastruktūros plėtros specialiojo plano keitimas, patvirtintas Radviliškio rajono savivaldybės tarybos 2022 m. balandžio 21d. sprendimu Nr. T-731 „Dėl Radviliškio rajono vandens tiekimo ir nuotekų tvarkymo infrastruktūros plėtros specialiojo plano keitimo tvirtinimo“ (toliau – specialiojo plano keitimas).

Specialiojo plano keitimo Topografijos, inžinerinės infrastruktūros, teritorijų planavimo ir statybos elektroninių vartų informacinės sistemos (<https://www.planuojustatau.lt/>) (TPS „Vartai“) teritorijų planavimo dokumento rengimo proceso Nr. T00089151, TPD rengimo Nr. S-RJ-71-20-375.

Teritorijų planavimo dokumento techninių klaidų taisymo pagrindas

Radviliškio rajono savivaldybės administracijos direktoriaus 2024 m. balandžio 3 d. sprendimas Nr. A-152(8.2E) „Dėl Radviliškio rajono vandens tiekimo ir nuotekų tvarkymo infrastruktūros plėtros specialiojo plano koregavimo (techninių klaidų ištaisymo)“.

Teritorijų planavimo dokumento rūšis

Specialiojo teritorijų planavimo dokumentas – inžinerinės infrastruktūros vystymo planas.

Teritorijų planavimo lygmuo - savivaldybės.

Planavimo organizatorius

Radviliškio rajono savivaldybės administracijos direktorius, Aušros a. 10, 82196 Radviliškis, tel. +370 422 69003, el. p. informacija@radviliskis.lt, interneto svetainė: www.radviliskis.lt.

Teritorijų planavimo dokumento techninių klaidų taisymo rengėjas

UAB „Tyrens Lietuva“, Žalgirio g. 90 (D korpusas), 09303 Vilnius, el. p. info@tyrens.lt, interneto svetainė www.tyrens.lt. Projekto vadovė – Jurga Tamkienė, tel. +370 660 81859, el. p. jurga.tamkiene@tyrens.lt.

Specialiojo plano keitimo planavimo tikslas:

1. nustatyti aglomeracijas ir patikslinti viešojo geriamojo vandens tiekimo ir nuotekų tvarkymo teritorijas, geriamojo vandens tiekimo ir nuotekų tvarkymo infrastruktūros plėtros kryptis;
2. nurodyti šios infrastruktūros plėtros įgyvendinimo etapus (eigą, eiliškumą) ir finansavimą, siekiant, kad visi gyventojai gautų saugos ir kokybės reikalavimus atitinkantį geriamąjį vandenį ir nuotekų tvarkymo paslaugas arba turėtų galimybę individualiai apsirūpinti geriamuoju vandeniu ir (arba) individualiai tvarkyti nuotekas.

Tekste naudojamos santrumpos

Santrumpa	Paiškinimas
d.	dalis
n. d.	nėra duomenų
k.	kaimas
m.	miestas
mstl.	miestelis
NVĮ	Nuotekų valymo įrenginiai
N	Azotas
P	Fosforas
p.	punktas
SAZ	Sanitarinės apsaugos zona
sen.	seniūnija
str.	straipsnis
TPD	Teritorijų planavimo dokumentas
UAB	Uždaroji akcinė bendrovė

2. TEISINĖ APLINKA

2.1. Pagal Lietuvos Respublikos teritorijų planavimo įstatymo (toliau - Teritorijų planavimo įstatymas) 30 straipsnio 8 dalį¹, specialiojo plano keitimo techninių klaidų taisymas rengiamas vadovaujantis Teritorijų planavimo įstatymu, Lietuvos Respublikos geriamojo vandens tiekimo ir nuotekų tvarkymo įstatymu (toliau - Geriamojo vandens tiekimo ir nuotekų tvarkymo įstatymas), Lietuvos Respublikos specialiųjų žemės naudojimo sąlygų įstatymu (toliau - Specialiųjų žemės naudojimo sąlygų įstatymas), Geriamojo vandens tiekimo ir nuotekų tvarkymo infrastruktūros plėtros planų rengimo taisyklių, patvirtintų Lietuvos Respublikos aplinkos ministro 2006 m. gruodžio 29 d. įsakymu Nr. D1-636 (Lietuvos Respublikos aplinkos ministro 2014 m. lapkričio 6 d. įsakymo Nr. D1-885 redakcija) (toliau – Taisyklės) (*suvestinė redakcija nuo 2021-02-25*), reikalavimais.

2.2. Teritorijų planavimo įstatymo 2 straipsnio 29¹ dalyje nustatyta, kad teritorijų planavimo dokumento techninė klaida – spausdinimo, skaičiavimo, faktinių duomenų neatitikimo ar kita klaida, kurią ištaisius nekinta patvirtinto teritorijų planavimo dokumento sprendinio esmė ir jo atitiktis teritorijos planavimo sąlygoms, pateiktoms rengiant šį teritorijų planavimo dokumentą.

2.3. Vadovaujantis Taisyklių 41.3 p. specialusis planas gali būti koreguojamas planavimo organizatoriaus sprendimu ištaisant technines klaidas tekstinėje dalyje ir brėžiniuose.

2.4. Pagal Teritorijų planavimo įstatymo 31 straipsnio 2 dalį² specialiojo teritorijų planavimo dokumentui techninių klaidų taisymo atveju viešinimo tvarka nėra taikoma. Pagal Teritorijų planavimo įstatymo 30 straipsnio 7 dalies 1 p.³ bei Taisyklių 42 p.⁴ specialiojo teritorijų planavimo dokumentas tvirtinamas savivaldybės tarybos sprendimu, o informacija apie priimtą sprendimą skelbiama savivaldybės administracijos interneto svetainėje ir „TPS vartai“ sistemoje.

¹ Teritorijų planavimo įstatymo 30 str. 8 d. Specialiojo teritorijų planavimo dokumentai rengiami, koreguojami, keičiami, derinami, tikrinami ir tvirtinami vadovaujantis šiuo įstatymu, specialiojo teritorijų planavimo dokumentų rengimą organizuojančių subjektų veiklą reglamentuojančiais įstatymais ir Vyriausybės įgaliotų institucijų vadovų kartu su aplinkos ministru patvirtintomis tam tikromis specialiojo teritorijų planavimo dokumentų rengimo taisyklėmis, kuriose nustatoma specialiojo teritorijų planavimo dokumento organizavimo, rengimo, koregavimo, keitimo, derinimo, tikrinimo, tvirtinimo tvarka. Specialiojo teritorijų planavimo dokumentai keičiami sprendimą rengti tą teritorijų planavimo dokumentą priėmusios valstybės ar savivaldybės institucijos sprendimu dėl dokumento keitimo, laikantis šiame įstatyme nustatytų specialiojo teritorijų planavimo proceso reikalavimų ir taikant tą pačią dokumento tvirtinimo procedūrą. Sprendimą dėl specialiojo teritorijų planavimo dokumento koregavimo pradžios ir planavimo tikslų priima planavimo organizatorius.

² Teritorijų planavimo įstatymo 31 str. 2 d. Teritorijų planavimo viešinimą užtikrina planavimo organizatorius. Bendroji ir supaprastinta teritorijų planavimo dokumentų viešinimo procedūrų tvarka, atsižvelgiant į teritorijų planavimo dokumentų rūšį ir lygmenį, nustatoma Vyriausybės tvirtinamuose Visuomenės informavimo, konsultavimo ir dalyvavimo priimančios sprendimus dėl teritorijų planavimo nuostatuose. Bendroji teritorijų planavimo dokumentų viešinimo procedūrų tvarka taikoma rengiant naujus (keičiant) visų rūšių teritorijų planavimo dokumentus, koreguojant kompleksinio teritorijų planavimo dokumentus, išskyrus šio įstatymo 28 straipsnio 9 dalyje nurodytus atvejus ir kompleksinio teritorijų planavimo dokumento techninių klaidų taisymo atvejus. Supaprastinta teritorijų planavimo dokumentų viešinimo procedūrų tvarka taikoma koreguojant kompleksinio teritorijų planavimo dokumentus šio įstatymo 28 straipsnio 9 dalyje nurodytais atvejais ir koreguojant specialiojo teritorijų planavimo dokumentus, išskyrus specialiojo teritorijų planavimo dokumento techninių klaidų taisymo atvejus.

³ Teritorijų planavimo įstatymo 30 str. 7 d. 1) <...> Vyriausybės nustatyta supaprastinta teritorijų planavimo dokumentų viešinimo procedūrų tvarka netaikoma tais specialiojo teritorijų planavimo dokumento koregavimo atvejais, kai specialiojo teritorijų planavimo dokumente taisomos techninės klaidos tik specialiojo teritorijų planavimo dokumentą tvirtinančio subjekto sprendimu, o informacija apie priimtą sprendimą skelbiama planavimo organizatoriaus interneto svetainėje ir Lietuvos Respublikos teritorijų planavimo dokumentų rengimo ir teritorijų planavimo proceso valstybinės priežiūros informacinėje sistemoje; <...>.

⁴ Taisyklių 42 p. Taisyklių 41.3 punkte nurodytais atvejais planas tvirtinamas savivaldybės tarybos sprendimu, jis nederinamas ir netikrinamas.

3. SPECIALIOJO PLANO KEITIMO TECHNINĖS KLAIDOS

Igyvendinant Radviliškio rajono vandens tiekimo ir nuotekų tvarkymo infrastruktūros plėtros specialiojo plano, patvirtinto Radviliškio rajono savivaldybės tarybos 2022 m. balandžio 21d. sprendimu Nr. T-731 „Dėl Radviliškio rajono vandens tiekimo ir nuotekų tvarkymo infrastruktūros plėtros specialiojo plano keitimo tvirtinimo“ sprendinius, teritorijų planavimo dokumento tekstinės dalies aiškinamajame rašte ir grafinės dalies brėžiniuose identifikuotos techninės klaidos:

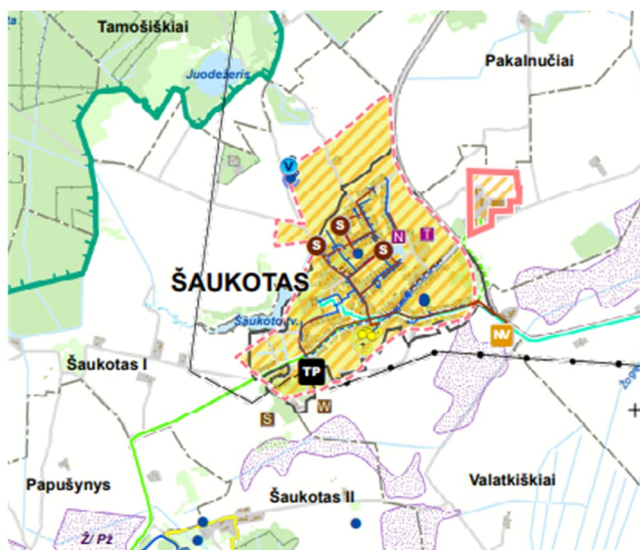
3.1. Specialiojo plano keitimo aiškinamojo rašto lentelėje 2.16. *Esamų buitinių nuotekų valymo įrenginiai* klaidingai nurodytas esamų Alksniupių k. NVĮ įrenginių tipas: „*Atviri biologinio valymo su N ir P šalinimu įrenginiai*“.

Esamų Alksniupių k. NVĮ tipas yra uždari biologinio valymo su N ir P šalinimu įrenginiai. Specialiojo plano aiškinamajame rašte Alksniupių k. NVĮ projektinis pajėgumas nurodytas 0,073 tūkst. m³/d. Vadovaujantis Specialiųjų žemės naudojimo sąlygų įstatymo 3 priedo 1 lentelėje nustatytais komunalinių objektų, kuriuose tvarkomos nuotekos, sanitarinės apsaugos zonų dydžiais, uždariems mechaninio ir (arba) biologinio ir (arba) cheminio nuotekų valymo įrenginiams, kurių įrenginių našumas 0,05 iki 0,2 tūkst. m³ per parą, SAZ – nenustatoma.

3.2. Specialiojo plano keitimo aiškinamojo rašto lentelėje 2.16. *Esamų buitinių nuotekų valymo įrenginiai* klaidingai nurodytas esamų Grinkiškio mstl. NVĮ tipas: „*Biologinio valymo įrenginiai*“.

Esamų Grinkiškio mstl. NVĮ tipas yra uždari biologinio valymo įrenginiai. Specialiojo plano keitimo aiškinamajame rašte Grinkiškio mstl. NVĮ projektinis pajėgumas nurodytas 0,07 tūkst. m³/d. Vadovaujantis Specialiųjų žemės naudojimo sąlygų įstatymo 3 priedo 1 lentelėje nustatytais komunalinių objektų, kuriuose tvarkomos nuotekos, sanitarinės apsaugos zonų dydžiais, uždariems mechaninio ir (arba) biologinio ir (arba) cheminio nuotekų valymo įrenginiams, kurių įrenginių našumas 0,05 iki 0,2 tūkst. m³ per parą, SAZ – nenustatoma.

3.3. Šaukoto mstl. nuotekų valyklos rekonstrukcija nėra numatyta ir į lentelę 2.12. *Atskirų gyvenamųjų vietovių centralizuoto nuotekų šalinimo sistemų plėtra* Šaukoto mstl. nuotekų valyklos rekonstrukcija/statyba nėra įtraukta, bet Specialiojo plano keitimo sprendinių brėžinyje Nr. 20URB0027LT Sprendiniai M 1:50000 (1 lapas) Šaukoto mstl. nuotekų valykla pažymėta sutartiniu žymėjimu „Siūloma rekonstruoti nuotekų valykla“ (1 pav.).



1 pav. Ištrauka iš Specialiojo plano keitimo brėžinio Nr. 20URB0027LT
Sprendiniai M 1:50000 (1 lapas)

3.4. Sidabravo mstl. nuotekų valykla turi būti rekonstruojama, tačiau į Specialiojo plano keitimo lentelę 2.12. Atskirų gyvenamųjų vietovių centralizuoto nuotekų šalinimo sistemų plėtra Sidabravo mstl. nuotekų valyklos rekonstrukcija/statyba neįtraukta, o Specialiojo plano keitimo grafinės dalies brėžinyje Nr. 20URB0027LT Sprendiniai M 1:50000 (1, 2 lapas) Sidabravo mstl. nuotekų valykla pažymėta sutartiniu žymėjimu „Esama veikianti nuotekų valykla“ (2 pav.).



2 pav. Ištrauka iš Specialiojo plano keitimo brėžinio Nr. 20URB0027LT
Sprendiniai M 1:50000 (1, 2 lapai)

3.5. Specialiojo plano keitimo aiškinamojo rašto poskyryje 2.7.1 *Vandens tinklų plėtra* pateikta informacija:

„<...> Radviliškio rajono savivaldybėje numatoma vystyti 5-ias vandentiekio sistemas, aptarnaujančias dvi ir daugiau gyvenamųjų vietovių:

- Radviliškis, Karčemos, Linkaičiai, Kutiškiai;
- Kalnelio Gražioniai, Gražioniai, Aukštelkai;
- Šeduva, Pavartyčiai, Raudondvaris;
- Kairėnai, Kairėnėliai;

- *Pakiršinsys, Vainiūnai*“.

Specialiojo plano keitimo lentelėje 2.10. *Atskirų gyvenamųjų vietovių vandens teikimo sistemų plėtra* įtrauktas bendras Šeduvos m. ir Pavartyčių k. numatytas centralizuoto vandens tiekimo sistemų plėtos kiekis, bet ne atskirai išdėstytas pagal gyvenamąsias vietas.

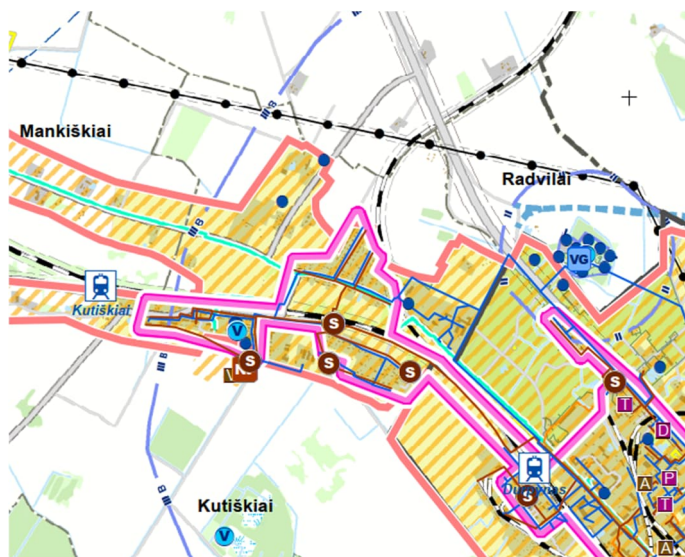
3.6. Specialiojo plano keitimo aiškinamojo rašto poskyryje 2.8.1 *Nuotekų tvarkymo tinklų plėtra* pateikta informacija:

„<...> *Radviliškio rajono savivaldybėje numatoma vystyti 4-ias nuotekų tvarkymo sistemas, aptarnaujančias dvi ir daugiau gyvenamųjų vietovių:*

- *Radviliškis, Karčemos, Linkaičiai, Kutiškiai;*
- *Kalnelio Gražioniai, Gražioniai, Aukštelkai;*
- *Šeduva, Pavartyčiai, Raudondvaris;*
- *Pakiršinsys, Vainiūnai, Baisogala*“.

Specialiojo plano keitimo lentelėje 2.12. *Atskirų gyvenamųjų vietovių centralizuoto nuotekų šalinimo sistemų plėtra* įtrauktas bendras Šeduvos m. ir Pavartyčių k. numatytas centralizuoto nuotekų šalinimo sistemų plėtos kiekis, bet ne atskirai išdėstytas pagal gyvenamąsias vietas.

3.7. Specialiojo plano keitimo grafines dalies brėžiniuose Nr. 20URB0027LT Sprendiniai M 1:50000 (1 lapas), Nr. 20URB0027LT Radviliškis sprendinių konkretizavimas M 1:10000 Kutiškių k. nuotekų valykla pažymėta sutartiniu žymėjimu „Esama rekonstruota nuotekų valykla“ (3 pav.), tačiau į lentelę 2.13 *Esamų nuotekų valyklų rodikliai* nėra įtraukta.



3 pav. Ištrauka iš Specialiojo plano keitimo brėžinio Nr. 20URB0027LT Sprendiniai M 1:50000 (1 lapas)

Kutiškių k. esama nuotekų valykla yra panaikinta, o nuotekos transportuojamos į Radviliškio m. centralizuoto nuotekų tvarkymo sistemą.

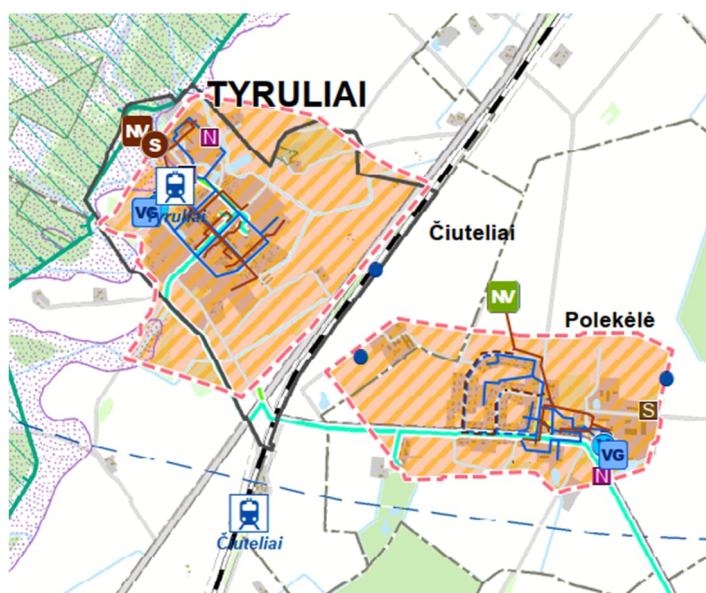
3.8. Specialiojo plano keitimo grafinės dalies brėžinyje Nr. 20URB0027LT Sprendiniai M 1:50000 (2 lapas) Vainiūnų k. nuotekų valykla pažymėta sutartiniu žymėjimu „Esama veikianti nuotekų valykla“ (4 pav.), tačiau į lentelę 2.13 *Esamų nuotekų valyklų rodikliai* nėra įtraukta.



4 pav. Ištrauka iš Specialiojo plano keitimo brėžinio Nr. 20URB0027LT Sprendiniai M 1:50000 (2 lapas)

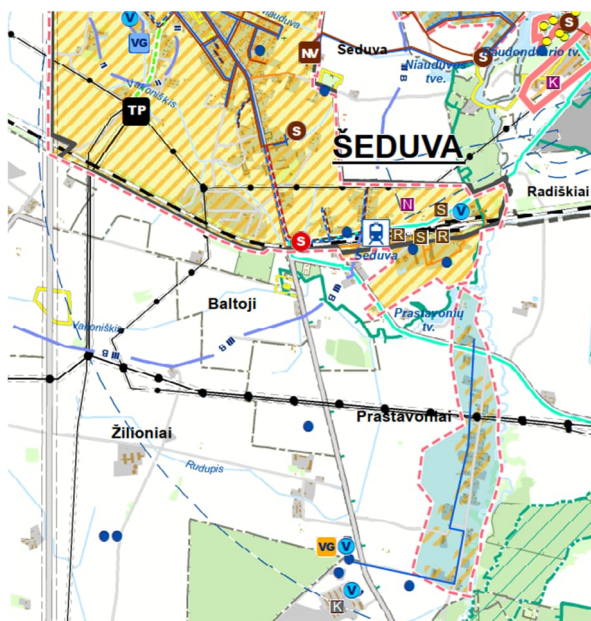
Vainiūnų k. esama nuotekų valykla yra panaikinta, o nuotekos transportuojamos į Baisogalos m. centralizuoto nuotekų tvarkymo sistemą.

3.9. Polekėlės nuotekų valykla yra esama (įrengta 2021 m.). Specialiojo plano keitimo grafinės dalies brėžinyje Nr. 20URB0027LT M Sprendiniai M 1:50000 (1 lapas) Polekėlės k. nuotekų valykla pažymėta sutartiniu žymėjimu „Anksčiau suplanuota, statoma nuotekų valykla“ (5 pav.). Lentelėse 2.12 *Atskirų gyvenamųjų vietovių centralizuoto nuotekų šalinimo sistemų plėtra*, 2.13 *Esamų nuotekų valyklų rodikliai* nurodyta, kad Polekėlės k. nuotekų valykla – statoma.



5 pav. Ištrauka iš Specialiojo plano keitimo brėžinio Nr. 20URB0027LT Sprendiniai M 1:50000 (1 lapas)

3.10. Prastavonių k. vandens gerinimo įrenginiai yra esami (įrengti 2022 m.). Specialiojo plano keitimo grafines dalies brėžinyje Nr. 20URB0027LT Sprendiniai M 1:50000 (1 lapas) Prastavonių k. vandens gerinimo įrenginiai pažymėti sutartiniu ženklu „Siūlomi rekonstruoti vandens gerinimo įrenginiai“ (6 pav.). Lentelėje 2.10 *Atskirų gyvenamųjų vietovių vandens tiekimo sistemų plėtra* nurodyta, kad Prastavonių k. reikalinga vandenvietės rekonstrukcija įrengiant VGĮ; lentelėje 2.11 *UAB „Radviliškio vanduo“ ir UAB „Baisogalos bioenergija“ eksploatuojamų vandenviečių sąrašas* nurodyta, kad Prastavonių k. vandens gerinimo įrenginių – nėra.



6 pav. Ištrauka iš Specialiojo plano keitimo brėžinio Nr. 20URB0027LT Sprendiniai M 1:50000 (1 lapas)

4. SPECIALIOJO PLANO KEITIMO SPRENDINIŲ TECHNINIŲ KLAIDŲ TAISYMAS

4.1. Specialiojo plano keitimo aiškinamojo rašto 2.9 lentelėje pateikta informacija:

2.9 lentelė. Geriamojo vandens tiekimo ir nuotekų tvarkymo būdai gyvenamosiose vietovėse, įtrauktose į numatomas viešojo geriamojo vandens tiekimo ir nuotekų tvarkymo teritorijas

Seniūnija	Gyvenamoji vietovė	Geriamojo vandens tiekimo būdas				Nuotekų tvarkymo būdas			
		Tvarkymo būdas	Centralizuotų tinklų plėtra	Vandenvietės rekonstrukcija	Lėšų poreikis tūkst. €	Tvarkymo būdas	Centralizuotų tinklų plėtra	Nuotekų valyklos statyba / rekonstrukcija	Lėšų poreikis tūkst. €
Aukštelkų	Kalnelio Gražionių k.	Centralizuotas	Ne	Ne	0	Centralizuotas	Taip	Taip	*
	Aukštelkų k.	Centralizuotas	Taip	Ne	*	Centralizuotas	Taip	Ne	*
	Gražionių k.	Centralizuotas	Taip	Ne	120	Centralizuotas	Taip	Ne	254
	Mažaičių k.	Individualus	Ne	Ne	0	Individualus	Ne	Ne	0
	Arimaičių k.	Centralizuotas	Ne	Ne	0	Centralizuotas	Ne	Ne	0
	Kaulinių k.	Centralizuotas	Ne	Ne	0	Individualus	Ne	Ne	0
Baisogalos	Pakiršinio k.	Centralizuotas	Taip	Ne	*	Centralizuotas	Taip	Ne	*
	Vainiūnų k.	Centralizuotas	Taip	Ne	*	Centralizuotas	Taip	Ne	*
	Kablių k.	Individualus	Ne	Ne	0	Individualus	Ne	Ne	0
	Kubiliūnų k.	Individualus	Ne	Ne	0	Individualus	Ne	Ne	0
	Augmėnų k.	Individualus	Ne	Ne	0	Individualus	Ne	Ne	0
	Palonų mstl.	Centralizuotas	Ne	Ne	0	Individualus	Ne	Ne	0
	Palonų k.	Individualus	Ne	Ne	0	Individualus	Ne	Ne	0
	Dišlių k.	Individualus	Ne	Ne	0	Individualus	Ne	Ne	0
	Baisogalos mstl.	Centralizuotas	Taip	Ne	*	Centralizuotas	Taip	Ne	*
	Baisogalos k.	Centralizuotas	Ne	Ne	0	Centralizuotas	Ne	Ne	0
	Valatkonių k.	Individualus	Ne	Ne	0	Individualus	Ne	Ne	0
	Bučiučių k.	Individualus	Ne	Ne	0	Individualus	Ne	Ne	0
Grinkiškio	Minaičių k.	Individualus	Ne	Ne	0	Individualus	Ne	Ne	0
	Kairėnėlių k.	Centralizuotas	Ne	Ne	0	Individualus	Ne	Ne	0
	Kairėnų k.	Centralizuotas	Ne	Ne	0	Individualus	Ne	Ne	0
	Šašių k.	Individualus	Ne	Ne	0	Individualus	Ne	Ne	0
	Giedraičių k.	Individualus	Ne	Ne	0	Individualus	Ne	Ne	0
	Vaitiekūnų k.	Centralizuotas	Taip	Ne	*	Individualus	Ne	Ne	0
	Pašušvio mstl.	Centralizuotas	Ne	Ne	0	Centralizuotas	Taip	Taip	803
	Balandišio k.	Centralizuotas	Ne	Ne	0	Individualus	Ne	Ne	0
	Grinkiškio mstl.	Centralizuotas	Ne	Ne	0	Centralizuotas	Ne	Ne	0
Noručių k.	Individualus	Ne	Ne	0	Individualus	Ne	Ne	0	
Pakalniškių	Alksniupių k.	Centralizuotas	Taip	Ne	*	Centralizuotas	Taip	Ne	*
	Šileikonių k.	Individualus	Ne	Ne	0	Individualus	Ne	Ne	0
	Juodupių k.	Individualus	Ne	Ne	0	Individualus	Ne	Ne	0
	Pociūnų k.	Centralizuotas	Ne	Ne	0	Centralizuotas	Taip	Taip	606**
	Pajulių k.	Centralizuotas	Ne	Ne	0	Individualus	Taip	Taip	606**
Tankūnų vs.	Individualus	Ne	Ne	0	Individualus	Ne	Ne	0	

Radviliškio rajono savivaldybės vandens tiekimo ir nuotekų tvarkymo infrastruktūros plėtros specialiojo plano keitimo techninių klaidų taisymas.
Sprendiniai, 2024 m.

	Rimaičių vs.	Individualus	Ne	Ne	0	Individualus	Ne	Ne	0
	Niauduvos k.	Individualus	Ne	Ne	0	Individualus	Ne	Ne	0
	Raudondvario k.	Centralizuotas	Ne	Ne	0	Centralizuotas	Ne	Ne	0
	Radvilonių k.	Individualus	Ne	Ne	0	Individualus	Ne	Ne	0
	Pakalniškių k.	Centralizuotas	Ne	Ne	0	Centralizuotas	Taip	Taip	144
Radviliškio	Radviliškio m.	Centralizuotas	Taip	Ne	*	Centralizuotas	Taip	Ne	*
	Karčemų k.	Centralizuotas	Ne	Ne	0	Centralizuotas	Ne	Ne	0
	Linkaičių k.	Centralizuotas	Ne	Ne	0	Centralizuotas	Ne	Ne	0
	Kutiškių k.	Centralizuotas	Taip	Ne	*	Centralizuotas	Taip	Ne	523
	Mankiškių k.	Individualus	Ne	Ne	0	Individualus	Ne	Ne	0
	Ilguočių k.	Individualus	Ne	Ne	0	Individualus	Ne	Ne	0
	Miežaičių k.	Centralizuotas	Ne	Ne	0	Individualus	Ne	Ne	0
	Liutiškių k.	Individualus	Ne	Ne	0	Individualus	Ne	Ne	0
	Daugėlaičių k.	Centralizuotas	Taip	Ne	*	Centralizuotas	Taip	Ne	*
	Voskonių k.	Individualus	Ne	Ne	0	Individualus	Ne	Ne	0
	Šniūraičių k.	Centralizuotas	Ne	Ne	0	Centralizuotas	Ne	Ne	0
Šeduvos	Šeduvos m.	Centralizuotas	Taip	Ne	*	Centralizuotas	Taip	Ne	0
	Pavartyčių k.	Centralizuotas	Ne	Ne	0	Centralizuotas	Ne	Ne	0
	Prastavonių k.	Centralizuotas	Ne	Taip	100	Individualus	Ne	Ne	0
	Butėnų k.	Individualus	Ne	Ne	0	Individualus	Ne	Ne	0
	Kurklaičių k.	Individualus	Ne	Ne	0	Individualus	Ne	Ne	0
	Puipių k.	Individualus	Ne	Ne	0	Individualus	Ne	Ne	0
	Vėriškių k.	Individualus	Taip	Ne	*	Individualus	Taip	Ne	0
Sidabravo	Dapšionių k.	Individualus	Ne	Ne	0	Individualus	Ne	Ne	0
	Vadaktų mstl.	Individualus	Ne	Ne	0	Individualus	Ne	Ne	0
	Dauburaičių k.	Individualus	Ne	Ne	0	Individualus	Ne	Ne	0
	Beinoravos k.	Centralizuotas	Ne	Ne	0	Individualus	Ne	Ne	0
	Taukuočių k.	Individualus	Ne	Ne	0	Individualus	Ne	Ne	0
	Trakelių k.	Individualus	Ne	Ne	0	Individualus	Ne	Ne	0
	Birželių k.	Individualus	Ne	Ne	0	Individualus	Ne	Ne	0
	Praščiūnų k.	Individualus	Ne	Ne	0	Individualus	Ne	Ne	0
	Sidabravo mstl.	Centralizuotas	Taip	Ne	0	Centralizuotas	Taip	Ne	0
	Miškių k.	Individualus	Ne	Ne	0	Individualus	Ne	Ne	0
	Dotiškių k.	Individualus	Ne	Ne	0	Individualus	Ne	Ne	0
Vabalių k.	Individualus	Ne	Ne	0	Individualus	Ne	Ne	0	
Skėmių	Skėmių k.	Centralizuotas	Taip	Ne	*	Centralizuotas	Taip	Taip	1044
	Pociūnėlių mstl.	Centralizuotas	Taip	Ne	*	Centralizuotas	Taip	Taip	1180
	Valmančių k.	Individualus	Ne	Ne	0	Individualus	Ne	Ne	0
	Aguriškių k.	Individualus	Ne	Ne	0	Individualus	Ne	Ne	0
	Pašakių k.	Individualus	Ne	Ne	0	Individualus	Ne	Ne	0
	Vaičiaičių k.	Individualus	Ne	Ne	0	Individualus	Ne	Ne	0
Šaukoto	Papušynio k.	Centralizuotas	Ne	Ne	0	Individualus	Ne	Ne	0
	Šaukoto mstl.	Centralizuotas	Taip	Ne	*	Centralizuotas	Taip	Ne	*
	Šaukoto I k.	Individualus	Ne	Ne	0	Individualus	Ne	Ne	0
	Kuniškių k.	Centralizuotas	Ne	Ne	0	Individualus	Ne	Ne	0
Šiaulėnų	Šiaulaičių k.	Individualus	Ne	Ne	0	Individualus	Ne	Ne	0
	Žemių k.	Individualus	Ne	Ne	0	Individualus	Ne	Ne	0

Radviliškio rajono savivaldybės vandens tiekimo ir nuotekų tvarkymo infrastruktūros plėtros specialiojo plano keitimo techninių klaidų taisymas.
Sprendiniai, 2024 m.

	Acokavų k.	Centralizuotas	Taip	Ne	*	Individualus	Ne	Ne	0
	Repšių k.	Centralizuotas	Ne	Ne	0	Individualus	Ne	Ne	0
	Šiaulėnų mstl.	Centralizuotas	Taip	Ne	*	Centralizuotas	Taip	Ne	*
	Toleikiškių k.	Individualus	Ne	Ne	0	Individualus	Ne	Ne	0
	Kalnugalio k.	Individualus	Ne	Ne	0	Individualus	Ne	Ne	0
Tyrulių	Jonaitiškių k.	Centralizuotas	Ne	Ne	0	Individualus	Ne	Ne	0
	Polekėlės k.	Centralizuotas	Taip	Ne	*	Centralizuotas	Taip	Taip	180
	Čiutelių k.	Individualus	Ne	Ne	0	Individualus	Ne	Ne	0
	Tyrulių mstl.	Centralizuotas	Ne	Ne	0	Centralizuotas	Ne	Ne	0
	Vendrės k.	Individualus	Ne	Ne	0	Individualus	Ne	Ne	0
	Pušinavos k.	Individualus	Ne	Ne	0	Individualus	Ne	Ne	0

įštaičius technines klaidas išdėstyta naujai:

Sentūnija	Gyvenamoji vietovė	Geriamojo vandens tiekimo būdas				Nuotekų tvarkymo būdas			
		Tvarkymo būdas	Centralizuotų tinklų plėtra	Vandenvietės rekonstrukcija	Lėšų poreikis, tūkst. Eur.	Tvarkymo būdas	Centralizuotų tinklų plėtra	Nuotekų valyklos statyba / rekonstrukcija	Lėšų poreikis, tūkst. Eur.
Aukštelkų	Kalnelio Gražionių k.	Centralizuotas	Ne	Ne	0	Centralizuotas	Taip	Taip	*
	Aukštelkų k.	Centralizuotas	Taip	Ne	*	Centralizuotas	Taip	Ne	*
	Gražionių k.	Centralizuotas	Taip	Ne	120	Centralizuotas	Taip	Ne	254
	Mažaičių k.	Individualus	Ne	Ne	0	Individualus	Ne	Ne	0
	Arimaičių k.	Centralizuotas	Ne	Ne	0	Centralizuotas	Ne	Ne	0
	Kaulinių k.	Centralizuotas	Ne	Ne	0	Individualus	Ne	Ne	0
Baisogalos	Pakiršinio k.	Centralizuotas	Taip	Ne	*	Centralizuotas	Taip	Ne	*
	Vainiūnų k.	Centralizuotas	Taip	Ne	*	Centralizuotas	Taip	Ne	*
	Kablių k.	Individualus	Ne	Ne	0	Individualus	Ne	Ne	0
	Kubiliūnų k.	Individualus	Ne	Ne	0	Individualus	Ne	Ne	0
	Augmėnų k.	Individualus	Ne	Ne	0	Individualus	Ne	Ne	0
	Palonų mstl.	Centralizuotas	Ne	Ne	0	Individualus	Ne	Ne	0
	Palonų k.	Individualus	Ne	Ne	0	Individualus	Ne	Ne	0
	Dišlių k.	Individualus	Ne	Ne	0	Individualus	Ne	Ne	0
	Baisogalos mstl.	Centralizuotas	Taip	Ne	*	Centralizuotas	Taip	Ne	*
	Baisogalos k.	Centralizuotas	Ne	Ne	0	Centralizuotas	Ne	Ne	0
	Valatkonių k.	Individualus	Ne	Ne	0	Individualus	Ne	Ne	0
	Bučiūnų k.	Individualus	Ne	Ne	0	Individualus	Ne	Ne	0
	Grinkiškio	Minaičių k.	Individualus	Ne	Ne	0	Individualus	Ne	Ne
Kairėnėlių k.		Centralizuotas	Ne	Ne	0	Individualus	Ne	Ne	0
Kairėnų k.		Centralizuotas	Ne	Ne	0	Individualus	Ne	Ne	0
Šašių k.		Individualus	Ne	Ne	0	Individualus	Ne	Ne	0
Giedraičių k.		Individualus	Ne	Ne	0	Individualus	Ne	Ne	0
Vaitiekūnų k.		Centralizuotas	Taip	Ne	*	Individualus	Ne	Ne	0
Pašuvio mstl.		Centralizuotas	Ne	Ne	0	Centralizuotas	Taip	Taip	803
Balandišio k.		Centralizuotas	Ne	Ne	0	Individualus	Ne	Ne	0
Grinkiškio mstl.		Centralizuotas	Ne	Ne	0	Centralizuotas	Ne	Ne	0

Radviliškio rajono savivaldybės vandens tiekimo ir nuotekų tvarkymo infrastruktūros plėtros specialiojo plano keitimo techninių klaidų taisymas.
Sprendiniai, 2024 m.

	Noručių k.	Individualus	Ne	Ne	0	Individualus	Ne	Ne	0
Pakalniškių	Alksniupių k.	Centralizuotas	Taip	Ne	*	Centralizuotas	Taip	Ne	*
	Šileikonių k.	Individualus	Ne	Ne	0	Individualus	Ne	Ne	0
	Juodupių k.	Individualus	Ne	Ne	0	Individualus	Ne	Ne	0
	Pociūnų k.	Centralizuotas	Ne	Ne	0	Centralizuotas	Taip	Taip	606**
	Pajulių k.	Centralizuotas	Ne	Ne	0	Individualus	Taip	Taip	606**
	Tankūnų vs.	Individualus	Ne	Ne	0	Individualus	Ne	Ne	0
	Rimaičių vs.	Individualus	Ne	Ne	0	Individualus	Ne	Ne	0
	Niauduvos k.	Individualus	Ne	Ne	0	Individualus	Ne	Ne	0
	Raudondvario k.	Centralizuotas	Ne	Ne	0	Centralizuotas	Ne	Ne	0
	Radvilonių k.	Individualus	Ne	Ne	0	Individualus	Ne	Ne	0
	Pakalniškių k.	Centralizuotas	Ne	Ne	0	Centralizuotas	Taip	Taip	144
Radviliškio	Radviliškio m.	Centralizuotas	Taip	Ne	*	Centralizuotas	Taip	Ne	*
	Karčemų k.	Centralizuotas	Ne	Ne	0	Centralizuotas	Ne	Ne	0
	Linkaičių k.	Centralizuotas	Ne	Ne	0	Centralizuotas	Ne	Ne	0
	Kutiškių k.	Centralizuotas	Taip	Ne	*	Centralizuotas	Taip	Ne	523
	Mankiškių k.	Individualus	Ne	Ne	0	Individualus	Ne	Ne	0
	Ilguočių k.	Individualus	Ne	Ne	0	Individualus	Ne	Ne	0
	Miežaičių k.	Centralizuotas	Ne	Ne	0	Individualus	Ne	Ne	0
	Liutiškių k.	Individualus	Ne	Ne	0	Individualus	Ne	Ne	0
	Daugėlaičių k.	Centralizuotas	Taip	Ne	*	Centralizuotas	Taip	Ne	*
	Voskonių k.	Individualus	Ne	Ne	0	Individualus	Ne	Ne	0
	Šniūraičių k.	Centralizuotas	Ne	Ne	0	Centralizuotas	Ne	Ne	0
Šeduvos	Šeduvos m.	Centralizuotas	Taip	Ne	*	Centralizuotas	Taip	Ne	0
	Pavartyčių k.	Centralizuotas	Ne	Ne	0	Centralizuotas	Ne	Ne	0
	Prastavonių k.	Centralizuotas	Ne	Ne	0	Individualus	Ne	Ne	0
	Butėnų k.	Individualus	Ne	Ne	0	Individualus	Ne	Ne	0
	Kurklaičių k.	Individualus	Ne	Ne	0	Individualus	Ne	Ne	0
	Puipių k.	Individualus	Ne	Ne	0	Individualus	Ne	Ne	0
	Vėriškių k.	Individualus	Taip	Ne	*	Individualus	Taip	Ne	0
Sidabravo	Dapšionių k.	Individualus	Ne	Ne	0	Individualus	Ne	Ne	0
	Vadaktų mstl.	Individualus	Ne	Ne	0	Individualus	Ne	Ne	0
	Dauburaičių k.	Individualus	Ne	Ne	0	Individualus	Ne	Ne	0
	Beinoravos k.	Centralizuotas	Ne	Ne	0	Individualus	Ne	Ne	0
	Taukuočių k.	Individualus	Ne	Ne	0	Individualus	Ne	Ne	0
	Trakelių k.	Individualus	Ne	Ne	0	Individualus	Ne	Ne	0
	Birželių k.	Individualus	Ne	Ne	0	Individualus	Ne	Ne	0
	Praščiūnų k.	Individualus	Ne	Ne	0	Individualus	Ne	Ne	0
	Sidabravo mstl.	Centralizuotas	Taip	Ne	0	Centralizuotas	Taip	Taip	100
	Miškių k.	Individualus	Ne	Ne	0	Individualus	Ne	Ne	0
	Dotiškių k.	Individualus	Ne	Ne	0	Individualus	Ne	Ne	0
	Vabalių k.	Individualus	Ne	Ne	0	Individualus	Ne	Ne	0
Skėmių	Skėmių k.	Centralizuotas	Taip	Ne	*	Centralizuotas	Taip	Taip	1044
	Pociūnėlių mstl.	Centralizuotas	Taip	Ne	*	Centralizuotas	Taip	Taip	1180
	Valmančių k.	Individualus	Ne	Ne	0	Individualus	Ne	Ne	0
	Aguriškių k.	Individualus	Ne	Ne	0	Individualus	Ne	Ne	0

Radviliškio rajono savivaldybės vandens tiekimo ir nuotekų tvarkymo infrastruktūros plėtros specialiojo plano keitimo techninių klaidų taisymas.
Sprendiniai, 2024 m.

	Pašakių k.	Individualus	Ne	Ne	0	Individualus	Ne	Ne	0
	Vaičiaičių k.	Individualus	Ne	Ne	0	Individualus	Ne	Ne	0
Šaukoto	Papušnio k.	Centralizuotas	Ne	Ne	0	Individualus	Ne	Ne	0
	Šaukoto mstl.	Centralizuotas	Taip	Ne	*	Centralizuotas	Taip	Ne	*
	Šaukoto I k.	Individualus	Ne	Ne	0	Individualus	Ne	Ne	0
	Kunigiškių k.	Centralizuotas	Ne	Ne	0	Individualus	Ne	Ne	0
	Šiaulaičių k.	Individualus	Ne	Ne	0	Individualus	Ne	Ne	0
Šiaulėnų	Žeimių k.	Individualus	Ne	Ne	0	Individualus	Ne	Ne	0
	Acokavų k.	Centralizuotas	Taip	Ne	*	Individualus	Ne	Ne	0
	Repšių k.	Centralizuotas	Ne	Ne	0	Individualus	Ne	Ne	0
	Šiaulėnų mstl.	Centralizuotas	Taip	Ne	*	Centralizuotas	Taip	Ne	*
	Toleikiškių k.	Individualus	Ne	Ne	0	Individualus	Ne	Ne	0
	Kalnugalio k.	Individualus	Ne	Ne	0	Individualus	Ne	Ne	0
Tyrulių	Jonaitiškių k.	Centralizuotas	Ne	Ne	0	Individualus	Ne	Ne	0
	Polekėlės k.	Centralizuotas	Taip	Ne	*	Centralizuotas	Taip	Ne	180
	Čiutelių k.	Individualus	Ne	Ne	0	Individualus	Ne	Ne	0
	Tyrulių mstl.	Centralizuotas	Ne	Ne	0	Centralizuotas	Ne	Ne	0
	Vendrės k.	Individualus	Ne	Ne	0	Individualus	Ne	Ne	0
	Pušinavos k.	Individualus	Ne	Ne	0	Individualus	Ne	Ne	0

4.2. Specialiojo plano keitimo aiškinamojo rašto 2.10 lentelėje pateikta informacija:

2.10 lentelė. Atskirų gyvenamųjų vietovių vandens teikimo sistemų plėtra

Seniūnija	Gyvenamoji vietovė	Igyvendinimo prioritetas	Reikiamas gręžinių skaičius, vnt.	Vandentiekio tinklo plėtra, (km)	Vandenvietės rekonstrukcija įrengiant VGĮ (m ³ /p)	Projektinis vandentiekio ir vandens gerinimo įrenginių pajėgumas, (m ³ /d)
Radviliškio sen.	Radviliškio m.	I	-	19,231	-	5760
	Daugėlaičių k.	II	-	1,007	-	192
Aukštelkų sen.	Aukštelkų k.	I	-	0,521	-	476
	Gražionių k.	II	-	0,722	-	
Baisogalos sen.	Baisogalos mstl.	I	-	5,909	-	2300
	Pakiršinio k.	I	-	1,422	-	960
	Vainiūnų k.	I	-	0,396		
Grinkiškio sen.	Vaitiekūnų k.	II	-	0,151	-	670
Pakalniškės sen.	Alksniupių k.	I	-	0,301	-	432
Šeduvos sen.	Šeduvos m.	I	-	6,360	-	1440
	Vėriškių k.	I	-	0,576	-	192
	Prastavonių k.	III	-	-	10*	192
Sidabravo sen.	Sidabravo mstl.	I	-	0,562	-	192
Skėmių sen.	Pociūnėlių mstl.	I	-	5,595	-	410
	Skėmių k.	I	-	1,288	-	410
Šaukoto sen.	Šaukoto mstl.	I	-	1,456	-	192

Radviliškio rajono savivaldybės vandens tiekimo ir nuotekų tvarkymo infrastruktūros plėtros specialiojo plano keitimo techninių klaidų taisymas.
Sprendiniai, 2024 m.

Seniūnija	Gyvenamoji vietovė	Igyvendinimo prioritetas	Reikiamas gręžinių skaičius, vnt.	Vandentiekio tinklo plėtra, (km)	Vandenvietės rekonstrukcija įrengiant VGĮ (m ³ /p)	Projektinis vandentiekio ir vandens gerinimo įrenginių pajėgumas, (m ³ /d)
Šiaulėnų sen.	Acokavų k.	II	-	1,554	-	192
	Šiaulėnų mstl.	I	-	2,180	-	192
Tyrulių sen.	Polekėlės k.	II	-	1,032	-	192
Viso:	20			50,263	1 vnt.	

10* - VGĮ statyba (m³/p)

ištaisius technines klaidas išdėstyta naujai:

2.10 lentelė. Atskirų gyvenamųjų vietovių centralizuoto vandens teikimo sistemų plėtra

Seniūnija	Gyvenamoji vietovė	Igyvendinimo prioritetas	Reikiamas gręžinių skaičius, vnt.	Vandentiekio tinklo plėtra, (km)	Vandenvietės rekonstrukcija įrengiant VGĮ (m ³ /p)	Projektinis vandentiekio ir vandens gerinimo įrenginių pajėgumas, (m ³ /d)
Radviliškio sen.	Radviliškio m.	I	-	19,231	-	5760
	Daugėlaičių k.	II	-	1,007	-	192
Aukštelkų sen.	Aukštelkų k.	I	-	0,521	-	476
	Gražionių k.	II	-	0,722	-	
Baisogalos sen.	Baisogalos mstl.	I	-	5,909	-	2300
	Pakiršinio k.	I	-	1,422	-	960
	Vainiūnų k.	I	-	0,396		
Grinkiškio sen.	Vaitiekūnų k.	II	-	0,151	-	670
Pakalniškės sen.	Alksniupių k.	I	-	0,301	-	432
Šeduvos sen.	Šeduvos m.	I	-	5,060	-	1440
	Pavartyčių k.	III	-	1,300	-	
	Vėriškių k.	I	-	0,576	-	192
	Prastavonių k.	III	-	-	-	192
Sidabravo sen.	Sidabravo mstl.	I	-	0,562	-	192
Skėmių sen.	Pociūnėlių mstl.	I	-	5,595	-	410
	Skėmių k.	I	-	1,288	-	410
Šaukoto sen.	Šaukoto mstl.	I	-	1,456	-	192
Šiaulėnų sen.	Acokavų k.	II	-	1,554	-	192
	Šiaulėnų mstl.	I	-	2,180	-	192
Tyrulių sen.	Polekėlės k.	II	-	1,032	-	192
Viso:	20	-	-	50,263	-	-

4.3. Specialiojo plano keitimo aiškinamojo rašto 2.11 lentelėje pateikta informacija:

2.11 lentelė. UAB „Radviliškio vanduo“ ir UAB „Baisogalos bioenergija“ eksploatuojamų vandenviečių sąrašas

Eil. Nr.	Vietovės pavadinimas	Vandenviečių informacija				
		Kiekis	Vandens gerinimo įrenginiai	Pakelto vandens kiekis m ³ /d	Projektinis pajėgumas m ³ /d	Apsaugos zonos (SAZ)
1.	Acokavų	1	yra	26.10	192	Yra
2.	Alksniupių	2	yra	52.71	432	Yra
3.	Arimaičių	1	nėra	6.22	144	Yra
4.	Aukštelkų	1	yra	11.66	476	Yra
5.	Beinoravos	1	yra	14.64	192	Yra
6.	Daugėlaičių	1	yra	46.14	192	Yra
7.	Ilguočių	1	nėra	5.52	144	Yra
8.	Jonaitiškių	1	nėra	4.54	144	Yra
9.	Kalnelio Gražionių	2	yra	209.70	504	Yra
10.	Kaulinių	1	nėra	4.39	144	Yra
11.	Kunigiškių	1	nėra	5.62	144	Yra
12.	Miežaičiai	1	nėra	5.44	144	Yra
13.	Pakalniškių	1	yra	19.15	120	Yra
14.	Papušynio	2	yra	15.94	192	Yra
15.	Pociūnų	1	yra	17.47	192	Yra
16.	Polekėlės	1	yra	13.03	192	Yra
17.	Prastavonių	1	nėra	7.43	192	Yra
18.	Radviliškio	3	yra	1589.27	5760	Yra
19.	Sidabravo	1	yra	33.25	192	Yra
20.	Šaukoto	2	yra	37.69	192	Yra
21.	Šeduvos	2	yra	316.70	1440	Yra
22.	Šiaulėnų	2	yra	36.53	192	Yra
23.	Šniūraičių	2	yra	34.13	192	Yra
24.	Tyrulių	1	yra	12.34	192	Yra
25.	Vėriškių	1	yra	17.36	192	Yra
26.	Baisogalos	1	yra	205.00	2300	Yra
27.	Pakiršinio	1	yra	49.50	960	Yra
28.	Skėmių	1	yra	14.70	410	Yra
29.	Pociūnėlių	1	yra	21.16	410	Yra
30.	Pašuvio	1	yra	20.07	480	Yra
31.	Vaitiekūnų	1	yra	12.51	670	Yra
32.	Kairėnėlių	1	yra	16.00	430	Yra

ištaisius technines klaidas išdėstyta naujai:

2.11 lentelė. UAB „Radviliškio vanduo“ ir UAB „Baisogalos bioenergija“ eksploatuojamų vandenviečių sąrašas

Eil. Nr.	Vietovės pavadinimas	Vandenviečių informacija				
		Kiekis	Vandens gerinimo įrenginiai	Pakelto vandens kiekis m ³ /d	Projektinis pajėgumas m ³ /d	Apsaugos zonos
1.	Acokavų k.	1	yra	26.10	192	yra

Radviliškio rajono savivaldybės vandens tiekimo ir nuotekų tvarkymo infrastruktūros plėtros specialiojo plano keitimo techninių klaidų taisymas.
Sprendiniai, 2024 m.

2.	Alksniupių k.	2	yra	52.71	432	yra
3.	Arimaičių k.	1	nėra	6.22	144	yra
4.	Aukštelkų k.	1	yra	11.66	476	yra
5.	Beinoravos k.	1	yra	14.64	192	yra
6.	Daugėlaičių k.	1	yra	46.14	192	yra
7.	Ilguočių k.	1	nėra	5.52	144	yra
8.	Jonaitiškių k.	1	nėra	4.54	144	yra
9.	Kalnelio Gražionių k.	2	yra	209.70	504	yra
10.	Kaulinių k.	1	nėra	4.39	144	yra
11.	Kunigiškių k.	1	nėra	5.62	144	yra
12.	Miežaičių k.	1	nėra	5.44	144	yra
13.	Pakalniškių k.	1	yra	19.15	120	yra
14.	Papušynio k.	2	yra	15.94	192	yra
15.	Pociūnų k.	1	yra	17.47	192	yra
16.	Polekėlės k.	1	yra	13.03	192	yra
17.	Prastavonių k.	1	yra	7.43	192	yra
18.	Radviliškio m.	3	yra	1589.27	5760	yra
19.	Sidabravo mstl.	1	yra	33.25	192	yra
20.	Šaukoto mst.	2	yra	37.69	192	yra
21.	Šeduvos m.	2	yra	316.70	1440	yra
22.	Šiaulėnų mstl.	2	yra	36.53	192	yra
23.	Šniūraičių k.	2	yra	34.13	192	yra
24.	Tyrulių mstl.	1	yra	12.34	192	yra
25.	Vėriškių k.	1	yra	17.36	192	yra
26.	Baisogalos mstl.	1	yra	205.00	2300	yra
27.	Pakiršinio k.	1	yra	49.50	960	yra
28.	Skėmių k.	1	yra	14.70	410	yra
29.	Pociūnėlių mstl.	1	yra	21.16	410	yra
30.	Pašušvio mstl.	1	yra	20.07	480	yra
31.	Vaitiekūnų k.	1	yra	12.51	670	yra
32.	Kairėnėlių k.	1	yra	16.00	430	yra

4.4. Specialiojo plano keitimo aiškinamojo rašto 2.12 lentelėje pateikta informacija:

2.12 lentelė. Atskirų gyvenamųjų vietovių centralizuoto nuotekų šalinimo sistemų plėtra

Seniūnija	Gyvenamoji vietovė	Įgyvendi- nimo prioritetas	Papildomas siurblių skaičius, vnt.	Nuotekų tinklo plėtra, (km)	Nuotekų valyklos rekonstrukcija/ statyba (m ³ /p)	Nuotekų valymo įrenginių pajėgumas (m ³ /d)
Radviliškio sen.	Radviliškio m.	I	1	6,232	-	3400
	Daugėlaičių k.	II	-	2,891	-	5,5
Aukštelkų sen.	Aukštelkų k.	I	3	3,752	-	85
	Gražionių k.	II		0,711	-	

Radviliškio rajono savivaldybės vandens tiekimo ir nuotekų tvarkymo infrastruktūros plėtros specialiojo plano keitimo techninių klaidų taisymas.
Sprendiniai, 2024 m.

	Kalnelio Gražionių k.	I	1	0,524	85	
Baisogalos sen.	Baisogalos mstl.	I	1	5,646	-	904,11
	Pakiršinio k.	I	-	6,786	-	
	Vainiūnų k.	I	-	0,441	-	246,57
Grinkiškio sen.	Pašušvio mstl.	I	-	3,065	25	25
Pakalniškės sen.	Alksniupių k.	I	-	0,246	-	75
	Pociūnų k.	II	2	2,054	15	15
	Pakalniškių k.	III	-	-	15	15
Šeduvos sen.	Šeduvos m.	I	3	6,743	-	700
	Vėriškių k.	I	-	2,111	-	14
Sidabravo sen.	Sidabravo mstl.	I	-	0,287	-	90
Skėmių sen.	Pociūnėlių mstl.	I	3	5,340	25	25
	Skėmių k.	I	2	5,666	20	20
Šaukoto sen.	Šaukoto mstl.	I	-	0,465	-	36
Šiaulėnų sen.	Šiaulėnų mstl.	I	-	0,952	-	75
Tyrulių sen.	Polekėlės k.	II	-	1,141	15*	15
Viso:	21		16	55,053	6 vnt.	

*- šiuo metu statoma nuotekų valykla, kurios našumas 15 m³/p.

ištaisius technines klaidas išdėstyta naujai:

2.12 lentelė. Atskirų gyvenamųjų vietovių centralizuoto nuotekų šalinimo sistemų plėtra

Seniūnija	Gyvenamoji vietovė	Igyvendinimo prioritetas	Papildomas siurblių skaičius, vnt.	Nuotekų tinklo plėtra, km	Nuotekų valyklos rekonstrukcija/ statyba, m ³ /p	Nuotekų valymo įrenginių pajėgumas, m ³ /d
Radviliškio sen.	Radviliškio m.	I	1	6,232	-	3400
	Daugėlaičių k.	II	-	2,891	-	5,5
Aukštelkų sen.	Aukštelkų k.	I	3	3,752	-	85
	Gražionių k.	II	-	0,711	-	
	Kalnelio Gražionių k.	I	1	0,524	85	
Baisogalos sen.	Baisogalos mstl.	I	1	5,646	-	904,11
	Pakiršinio k.	I	-	6,786	-	
	Vainiūnų k.	I	-	0,441	-	246,57
Grinkiškio sen.	Pašušvio mstl.	I	-	3,065	25	25
Pakalniškės sen.	Alksniupių k.	I	-	0,246	-	75
	Pociūnų k.	II	2	2,054	15	15
	Pakalniškių k.	III	-	-	15	15
Šeduvos sen.	Šeduvos m.	I	3	5,443	-	700
	Pavartyčių k.	III	-	1,300	-	
	Vėriškių k.	I	-	2,111	-	14
Sidabravo sen.	Sidabravo mstl.	I	-	0,287	45	90

Radviliškio rajono savivaldybės vandens tiekimo ir nuotekų tvarkymo infrastruktūros plėtros specialiojo plano keitimo techninių klaidų taisymas.

Sprendiniai, 2024 m.

Skėmių sen.	Pociūnėlių mstl.	I	3	5,340	25	25
	Skėmių k.	I	2	5,666	20	20
Šaukoto sen.	Šaukoto mstl.	I	-	0,465	-	36
Šiaulėnų sen.	Šiaulėnų mstl.	I	-	0,952	-	75
Viso:	20		16	55,053	7 vnt.	

4.5. Specialiojo plano keitimo aiškinamojo rašto poskyryje 2.8.1 Nuotekų tvarkymo tinklų plėtra pateikta informacija:

„Radviliškio rajono savivaldybės teritorijoje vystant centralizuotus nuotekų tvarkymo tinklus numatomi sekantys darbai:

- 6 naujų nuotekų valymo įrenginių statyba rekonstrukcija;
- Naujų nuotekų surinkimo tinklų plėtra 55,053 km;
- 16 naujų siurblių įrengimas“.

ištaisius technines klaidas išdėstyta naujai:

„Radviliškio rajono savivaldybės teritorijoje vystant centralizuotus nuotekų tvarkymo tinklus numatomi sekantys darbai:

- 7-ių naujų nuotekų valymo įrenginių statyba/rekonstrukcija;
- Naujų nuotekų surinkimo tinklų plėtra 55,053 km;
- 16 naujų siurblių įrengimas“.

4.6. Specialiojo plano keitimo aiškinamojo rašto 2.13 lentelėje pateikta informacija:

2.13 lentelė. Esamų nuotekų valyklų rodikliai

Eil. Nr.	Pavadinimas	Valymo būdas	Pajėgumas GE	Našumas m ³ /d	Projektinis pajėgumas tūkst.m ³ /m.	Statybos metai
1	2	3	4		5	6
1	Šeduvos m. NVĮ	BVN	2725	700	256	2009
2	Alksniupių k. NVĮ	BVNP	373	75	27	2014
3	Pakalniškių k. NVĮ	BV	500	100	37	1995
4	Vėriškių k. NVĮ	BV	60	14	5	2005
5	Sidabravo k. NVĮ	BV	450	90	33	2006
6	Radviliškio m. NVĮ	BVNP	17097	3400	1241	2006
7	Šniūraičių NVĮ	BVNP	188	36	13	2014
8	Šaukoto NVĮ	BVNP	188	36	13	2014
9	Šiaulėnų NVĮ	BVNP	373	75	27	2014
10	K Gražionių NVĮ	BVNP	373	75	27	2014
11	Tyrulių NVĮ	BV	400	68	25	1985
12	Polekėlė	Šiuo metu statoma. Našumas – 15 m ³ /p				
13	Daugėlaičiai	BV	29	5.5	2	2005
14	Arimaičiai	BV	86	12.9	5	2019
15	Grinkiškis	BV	517	70	26	2019

Radviliškio rajono savivaldybės vandens tiekimo ir nuotekų tvarkymo infrastruktūros plėtros specialiojo plano keitimo techninių klaidų taisymas.
Sprendiniai, 2024 m.

16	Baisogalos	BVNP	n.d.	904,11	n.d.	2021
<i>BV - Biologinio valymo įrenginiai</i> <i>BVNP - Biologinio valymo su N ir P šalinimu įrenginiai</i> <i>BVN - Biologinio valymo su N šalinimu įrenginiai</i>						

ištaisius technines klaidas išdėstyta naujai:

2.13 lentelė. Esamų nuotekų valyklų rodikliai

Eil. Nr.	Pavadinimas	Valymo būdas	Pajėgumas GE	Našumas m ³ /d	Projektinis pajėgumas tūkst. m ³ /m.	Statybos metai
1	2	3	4	5	6	7
1.	Šeduvos m. NVĮ	BVN	2725	700	256	2009
2.	Alksniupių k. NVĮ	BVNP	373	75	27	2014
3.	Pakalniškių k. NVĮ	BV	500	100	37	1995
4.	Vėriškių k. NVĮ	BV	60	14	5	2005
5.	Sidabravo mstl. NVĮ	BV	450	90	33	2006
6.	Radviliškio m. NVĮ	BVNP	17097	3400	1241	2006
7.	Šniūraičių k. NVĮ	BVNP	188	36	13	2014
8.	Šaukoto mstl. NVĮ	BVNP	188	36	13	2014
9.	Šiaulėnų mstl. NVĮ	BVNP	373	75	27	2014
10.	K Gražionių k. NVĮ	BVNP	373	75	27	2014
11.	Tyrulių mstl. NVĮ	BV	400	68	25	1985
12.	Polekėlės NVĮ	BVNP	217	15	5,5	2021
13.	Daugėlaičių k. NVĮ	BV	29	5.5	2	2005
14.	Arimaičių k. NVĮ	BV	86	12.9	5	2019
15.	Grinkiškio mstl. NVĮ	BV	517	70	26	2019
16.	Baisogalos mstl. NVĮ	BVNP	n. d.	904,11	n. d.	2021
<i>BV - Biologinio valymo įrenginiai</i> <i>BVNP - Biologinio valymo su N ir P šalinimu įrenginiai</i> <i>BVN - Biologinio valymo su N šalinimu įrenginiai</i>						

4.7. Specialiojo plano keitimo aiškinamojo rašto 2.16 lentelėje pateikta informacija:

2.16 lentelė. Esamų buitinių nuotekų valymo įrenginiai

Eil. Nr.	Vietovė	Gyvenamoji vietovė, kurioje veikia NVĮ	Projektinis pajėgumas tūkst.m ³ /d	Įrenginių tipas	Nustatoma sanitarinės apsaugos zona, m
1	Šeduvos m. NVĮ	Šeduvos m.	0,70	Atviri biologinio valymo su N šalinimu įrenginiai	200
2	Alksniupių k. NVĮ	Juodupių k.	0,073	Atviri biologinio valymo su N ir P šalinimu įrenginiai	100
3	Pakalniškių k. NVĮ	Pakalniškių k.	0,10	Atviri biologinio valymo įrenginiai	100
4	Vėriškių k. NVĮ	Vėriškių k.	0,013	Uždari biologinio valymo įrenginiai	–

5	Sidabravo mstl. NVĮ	Sidabravo mstl.	0,09	Uždari biologinio valymo įrenginiai	–
6	Radviliškio m. NVĮ	Žironų k.	3,4	Atviri biologinio valymo su N ir P šalinimu įrenginiai	200
7	Šniūraičių NVĮ	Šniūraičių k.	0,03	Uždari biologinio valymo su N ir P šalinimu įrenginiai	–
8	Šaukoto NVĮ	Valatkiškių k.	0,03	Uždari biologinio valymo su N ir P šalinimu įrenginiai	–
9	Šiaulėnų NVĮ	Šiaulėnų mstl.	0,07	Uždari biologinio valymo su N ir P šalinimu įrenginiai	–
10	K. Gražionių NVĮ	Kalnelio Gražionių k.	0,07	Uždari biologinio valymo su N ir P šalinimu įrenginiai	–
11	Tyrulių NVĮ	Tyrulių mstl.	0,06	Atviri biologinio valymo įrenginiai	100
12	Polekėlė	Polekėlės k.	Šiuo metu statoma		
13	Daugėlaičiai	Daugėlaičių k.	0,005	Uždari biologinio valymo įrenginiai	–
14	Arimaičiai	Arimaičių k.	0,01	Uždari biologinio valymo įrenginiai	–
15	Grinkiškis	Grinkiškio mstl.	0,07	Biologinio valymo įrenginiai	
16	Baisogalos	Baisogalos mstl.	n. d.	Uždari biologinio valymo įrenginiai	n. d.

ištaisius technines klaidas išdėstyta naujai:

2.16 lentelė. Esamų buitinių nuotekų valymo įrenginių rodikliai

Eil. Nr.	Vietovė	Gyvenamoji vietovė, kurioje veikia NVĮ	Projektinis pajėgumas, tūkst.m ³ /d	Įrenginių tipas	Nustatoma sanitarinės apsaugos zona, m
1.	Šeduvos m. NVĮ	Šeduvos m.	0,70	Atviri biologinio valymo su N šalinimu įrenginiai	200
2.	Alksniupių k. NVĮ	Alksniupių k.	0,073	Uždari biologinio valymo su N ir P šalinimu įrenginiai	-
3.	Pakalniškių k. NVĮ	Pakalniškių k.	0,10	Atviri biologinio valymo įrenginiai	100
4.	Vėriškių k. NVĮ	Vėriškių k.	0,013	Uždari biologinio valymo įrenginiai	–
5.	Sidabravo mstl. NVĮ	Sidabravo mstl.	0,09	Uždari biologinio valymo įrenginiai	–
6.	Radviliškio m. NVĮ	Žironų k.	3,4	Atviri biologinio valymo su N ir P šalinimu įrenginiai	200
7.	Šniūraičių k. NVĮ	Šniūraičių k.	0,03	Uždari biologinio valymo su N ir P šalinimu įrenginiai	–
8.	Šaukoto mstl. NVĮ	Valatkiškių k.	0,03	Uždari biologinio valymo su N ir P šalinimu įrenginiai	–
9.	Šiaulėnų mstl. NVĮ	Šiaulėnų mstl.	0,07	Uždari biologinio valymo su N ir P šalinimu įrenginiai	–

Radviliškio rajono savivaldybės vandens tiekimo ir nuotekų tvarkymo infrastruktūros plėtros specialiojo plano keitimo techninių klaidų taisymas.
Sprendiniai, 2024 m.

10.	K. Gražionių k. NVĮ	Kalnelio Gražionių k.	0,07	Uždari biologinio valymo su N ir P šalinimu įrenginiai	–
11.	Tyrulių mstl. NVĮ	Tyrulių mstl.	0,06	Atviri biologinio valymo įrenginiai	100
12.	Polekėlės k. NVĮ	Polekėlės k.	0.015	Uždari biologinio valymo su N ir P šalinimu įrenginiai	-
13.	Daugėlaičių k. NVĮ	Daugėlaičių k.	0,005	Uždari biologinio valymo įrenginiai	–
14.	Arimaičių k. NVĮ	Arimaičių k.	0,01	Uždari biologinio valymo įrenginiai	–
15.	Grinkiškio mstl. NVĮ	Grinkiškio mstl.	0,07	Uždari biologinio valymo įrenginiai	-
16.	Baisogalos mstl. NVĮ	Baisogalos mstl.	n. d.	Uždari biologinio valymo įrenginiai	n. d.

4.8. Specialiojo plano keitimo grafines dalies brėžinyje Nr. 20URB0027LT Sprendiniai M 1:50000 (1 lapas) ištaisius technines klaidas patikslinta:

Prastavonių k. vandens gerinimo įrenginių sutartinis žymėjimas „Siūloni rekonstruoti vandens gerinimo įrenginiai“ pakeistas į „Esamas vandens gerinimo įrenginys“;

Sidabravo mstl. nuotekų valyklos sutartinis žymėjimas „Esama veikianti nuotekų valykla“ pakeistas į „Siūloni rekonstruoti nuotekų valykla“;

Kutiškių k. nuotekų valyklos sutartinis žymėjimas „Esama rekonstruota nuotekų valykla“ pakeistas į „Panaikinta nuotekų valykla“;

Polekėlės k. nuotekų valyklos sutartinis žymėjimas „Anksčiau suplanuota, statoma nuotekų valykla“ pakeistas į „Esama veikianti nuotekų valykla“.

4.9. Specialiojo plano keitimo grafines dalies brėžinyje Nr. 20URB0027LT Sprendiniai M 1:50000 (2 lapas) taisant technines klaidas patikslinta:

Šaukoto mstl. nuotekų valyklos sutartinis žymėjimas „Siūloni rekonstruoti nuotekų valykla“ pakeistas į „Esama veikianti nuotekų valykla“;

Sidabravo mstl. nuotekų valyklos sutartinis žymėjimas „Esama veikianti nuotekų valykla“ pakeistas į „Siūloni rekonstruoti nuotekų valykla“;

Vainiūnų k. nuotekų valyklos sutartinis žymėjimas „Esama veikianti nuotekų valykla“ pakeistas į „Panaikinta nuotekų valykla“.

4.10. Specialiojo plano keitimo grafines dalies brėžinyje Nr. 20URB0027LT Radviliškis Sprendinių konkretizavimas M 1:10000 taisant technines klaidas patikslinta:

Kutiškių k. nuotekų valyklos sutartinis žymėjimas „Esama rekonstruota nuotekų valykla“ pakeistas į „Panaikinta nuotekų valykla“.

GRAFINĖ DALIS

Radviliškio rajono savivaldybės vandens tiekimo ir nuotekų tvarkymo infrastruktūros plėtros specialiojo plano keitimo techninių klaidų taisymas. Sprendinių brėžinys Nr. 20URB0027LT, M 1:50000 (2 lapai).

Radviliškio rajono savivaldybės vandens tiekimo ir nuotekų tvarkymo infrastruktūros plėtros specialiojo plano keitimo techninių klaidų taisymas. Radviliškis. Sprendinių konkretizavimo brėžinys Nr. 20URB0027LT, M 1:10000 (1 lapas).