Buveinių apsaugai svarbių teritorijų sąrašo
23 priedas (2 lapas)

AITROS UPĖ
(LTRIE0001)

Plotas 582,2 ha
Rietavo, Klaipėdos r. savivaldybės

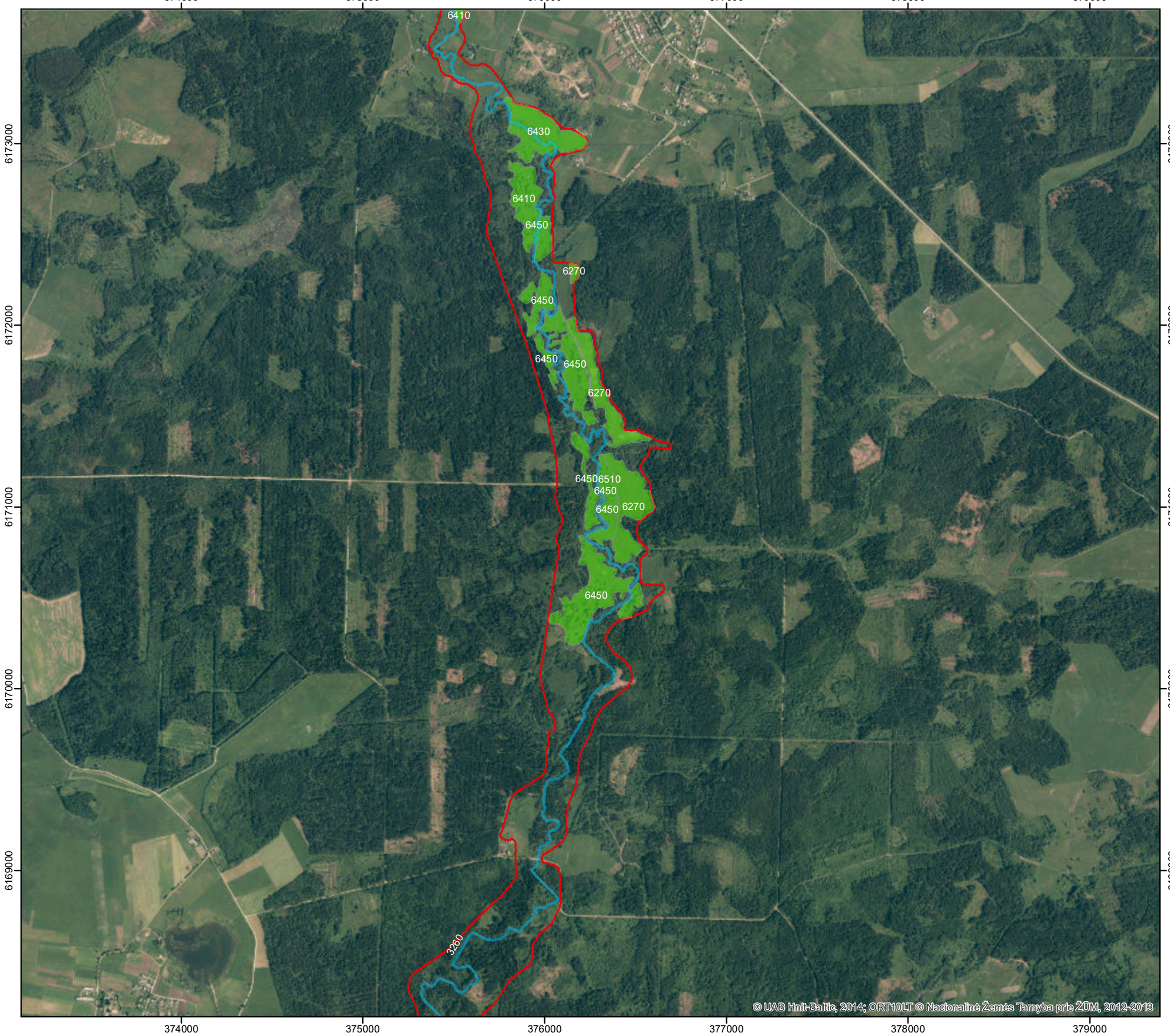

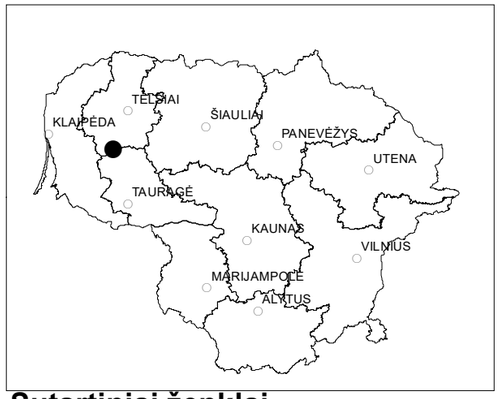

Sutartiniai ženklai

Buveinės teritorijoje*

- Pievų buveinės
- Miškų buveinės
- Buveinių apsaugai svarbios teritorijos ribos

Lapų išdėstymo schema

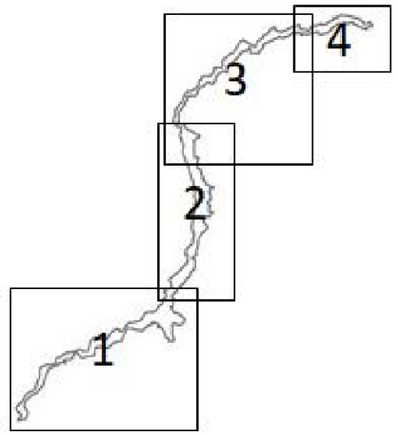

* Keturių simbolių derinys (pavyzdžiui, 2330) nurodo Europos Bendrijos svarbos natūralių buveinių tipų kodus, nurodytus Lietuvos Respublikos aplinkos ministro 2001 m. balandžio 20 d. įsakyme Nr. 219 „Dėl Buveinių apsaugai svarbių teritorijų atrankos tvarkos aprašo patvirtinimo“.

Valstybinė saugomų teritorijų tarnyba
prie Aplinkos ministerijos

Duomenys:
LR saugomų teritorijų valstybės kadastras
© Valstybinė saugomų teritorijų tarnyba
prie Aplinkos ministerijos, 2017
Lietuvos koordinačių sistema LKS-94

0 185 370 740 1.110 1.480 m