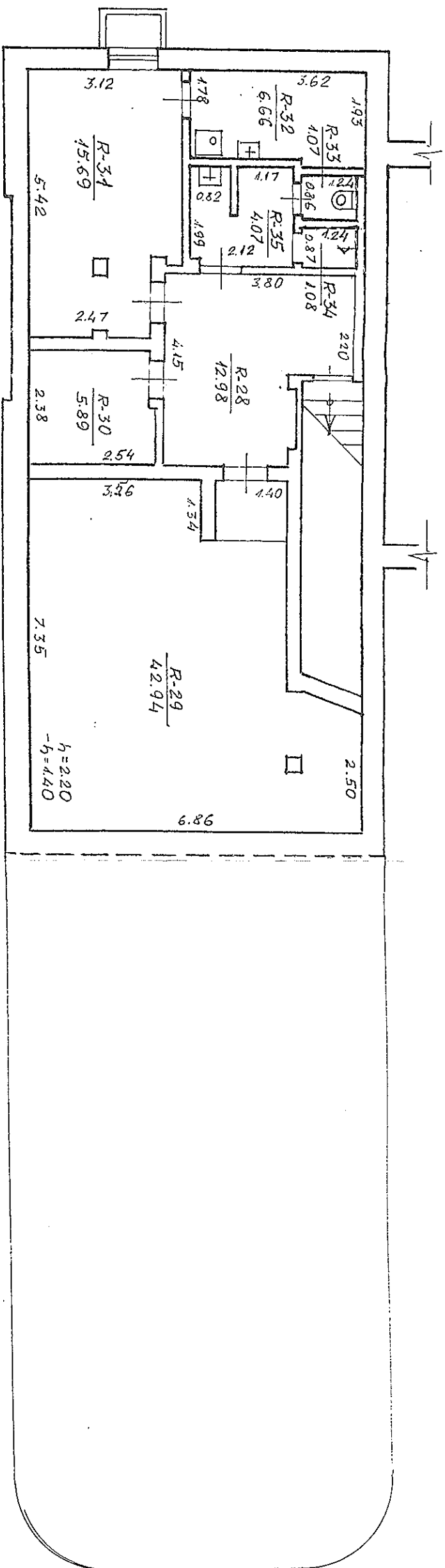


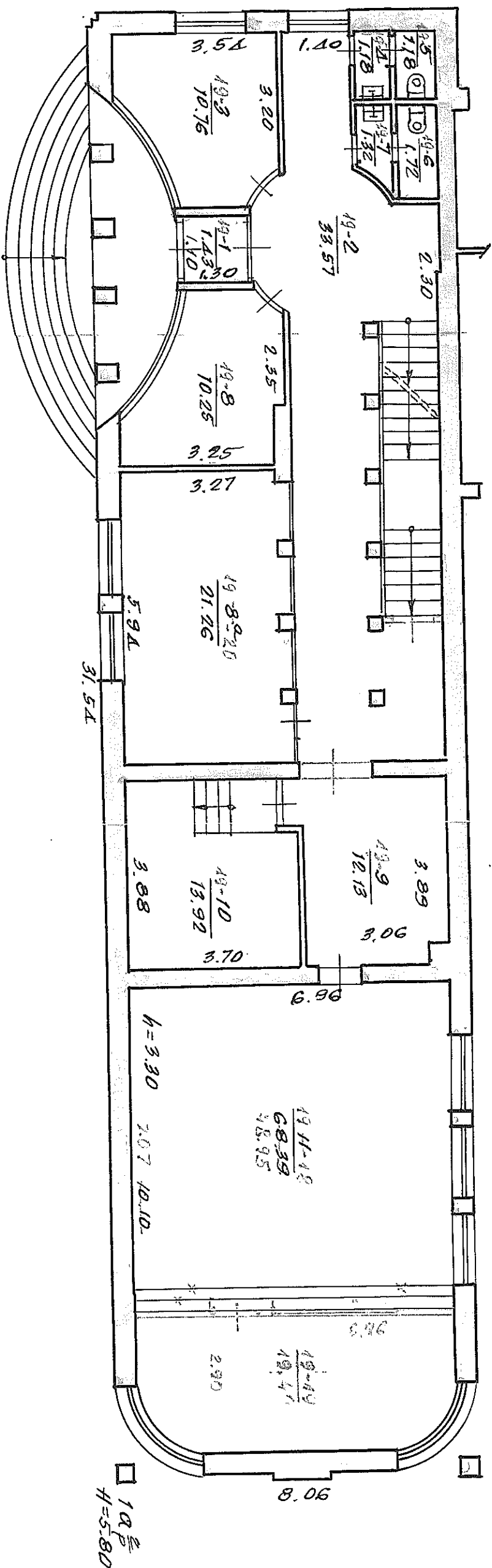
RŪSŪS



19 PATAIPIA

ZEMĖS IR TURTŲ KADASTRAS	
IR REKONSTRUKCINIŲ VEIKŲ VERTINIMO PIRMALAS	
Objekto pavadinimas	Genovaitė-Vida
Objekto adresas	Vilniaus miesto savivaldybės teritorijoje, V. Gervėdžių gatvė, Nr. 100
Objekto kadastro numeris	2003.04.07
Objekto pavadinimas	STABDAS RUSIO
Objekto plotas	100
Objekto paskirtis	SIAULIUK
Objekto būklė	ZEMAITIS
Objekto būklės aprašymas	St. Nr. 22-19
Objekto būklės patikrinimo data	2003.04.07
Objekto būklės patikrinimo rezultatas	1A5

1 AUKŠTAS



LE. RYKŲB. ŠIAULIŲ TERITORINIS VALSTYBINIS
 INŽENIERIZAVIMO, PROJEKTAVIMO IR PASLAUGŲ
 BŪRNAS

ZEMAITES 22

Miestas NOV

SAULIAI

102

PARKĖS

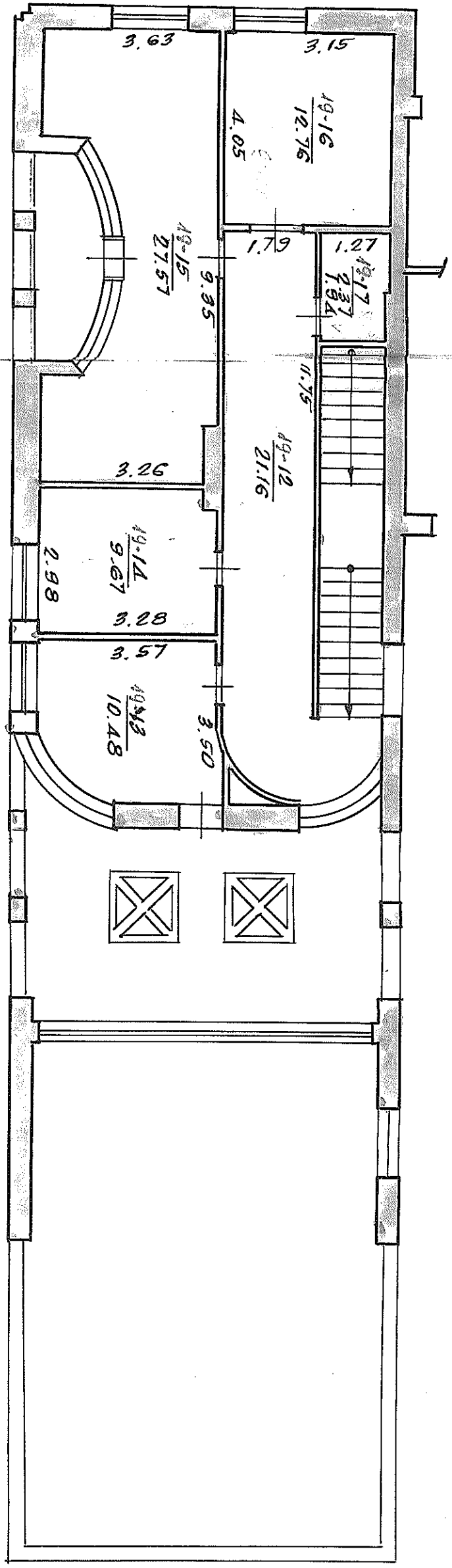
100

PARŠAR

GAJIMŲ GAIME Nr. 2

86 08 12

2 AUKŠTAS



LR. NVYPR. ŠIAULIŲ TERITORINIS VALSTYBINIS
 INVENTORIZAVIMO, PROJEKTAVIMO IR PASLAUGŲ
 BIŪRAS

ŽEMAITĖS g. v. n. 22

Miestas KV. ŠIAULIAI

100² PAKŠTAS

DAVYKINĖ GRUPĖ Nr. 2 86 m. 08 mėn. 12