Buveinių apsaugai svarbių teritorijų sąrašo priedas

Neries upė (LTVIN0009)

Plotas 2456.49 ha

Elektrėnų, Jonavos raj., Kaišiadorių raj., Kauno m., Kauno raj., Širvintų raj., Švenčionių raj., Trakų raj., Vilniaus m., Vilniaus raj. savivaldybės

70 dalis

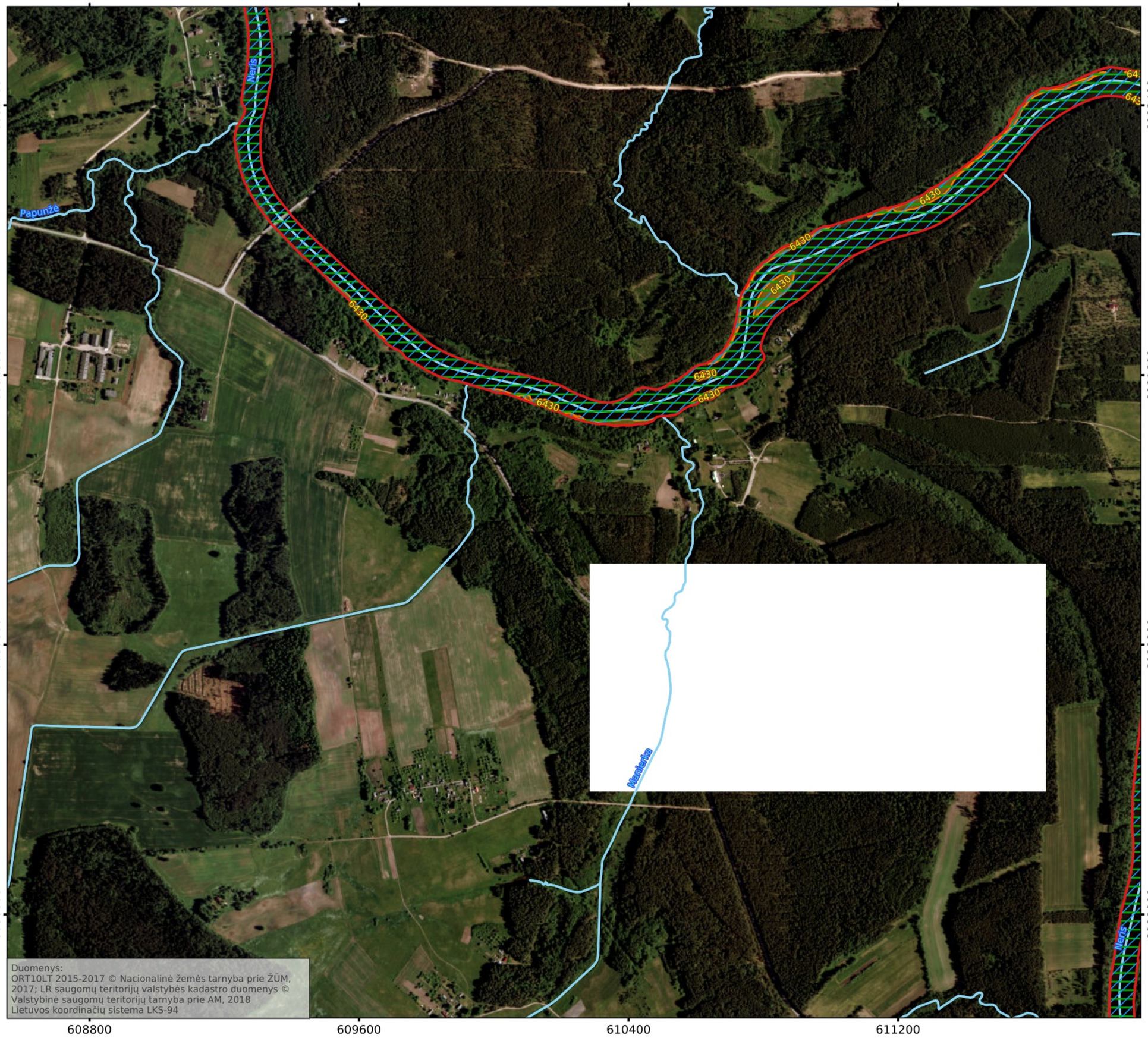

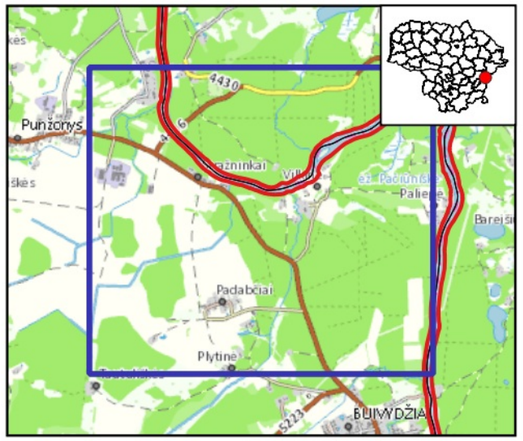

Sutartiniai ženklai

- BAST ribos

Buveinės

Pievų buveinės

- Pievų buveinės
- Išsaugoti palankią būklę

6430 Eutrofiniai aukštieji žolynai

Gyvūnai teritorijoje

Pleištinės skėtės veisimosi vietos

- Išsaugoti palankią būklę

Ūdros veisimosi ir maitinimosi vietos

- Išsaugoti palankią būklę

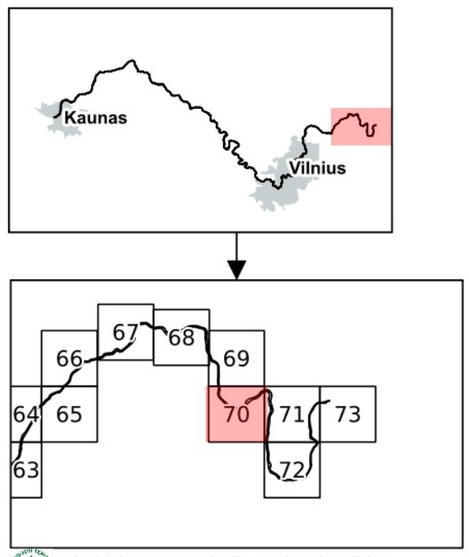

Valstybinė saugomų teritorijų tarnyba prie Aplinkos ministerijos

170 0 170 340 510 680 m