Buveinių apsaugai svarbių teritorijų sąrašo priedas

Neries upė (LTVIN0009)

Plotas 2456.49 ha

Elektrėnų, Jonavos raj., Kaišiadorių raj., Kauno m., Kauno raj., Širvintų raj., Švenčionių raj., Trakų raj., Vilniaus m., Vilniaus raj. savivaldybės

28 dalis

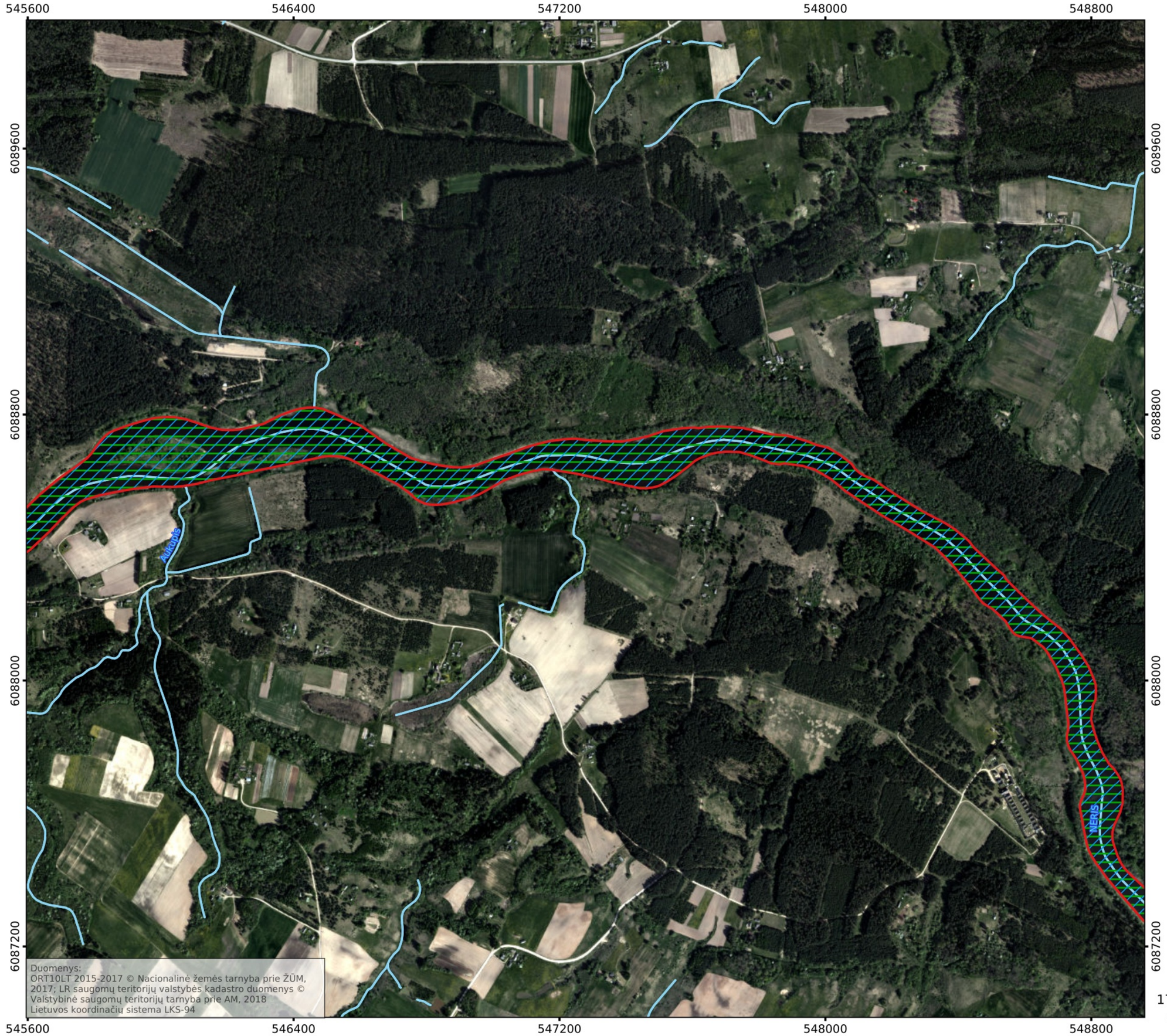

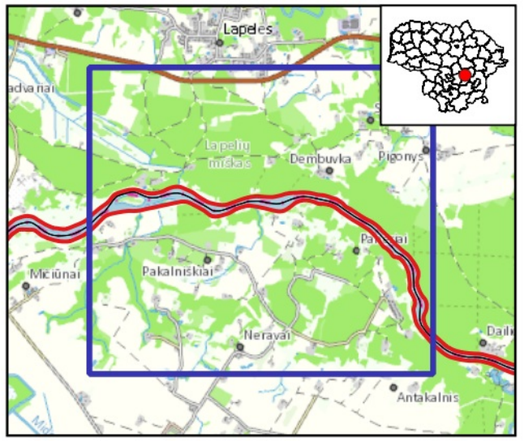

Sutartiniai ženklai

BAST ribos

Gyvūnai teritorijoje
Pleištinės skėtės veisimosi vietos

Išsaugoti palankią būklę

Ūdros veisimosi ir maitinimosi vietos

Išsaugoti palankią būklę

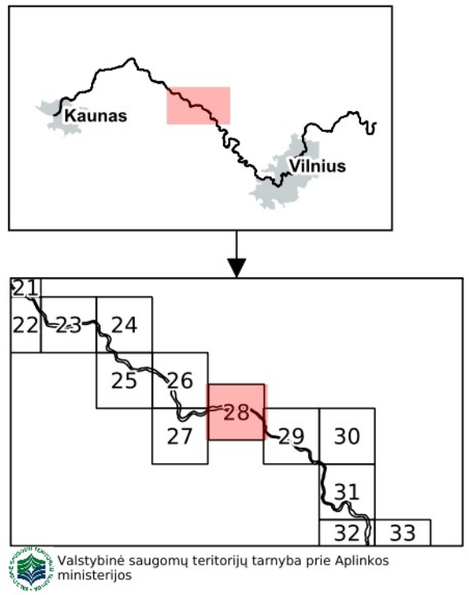

Valstybinė saugomų teritorijų tarnyba prie Aplinkos ministerijos

170 0 170 340 510 680 m