Buveinių apsaugai svarbių teritorijų sąrašo priedas

Neries upė (LTVIN0009)

Plotas 2456.49 ha

Elektrėnų, Jonavos raj., Kaišiadorių raj., Kauno m., Kauno raj., Širvintų raj., Švenčionių raj., Trakų raj., Vilniaus m., Vilniaus raj. savivaldybės

17 dalis

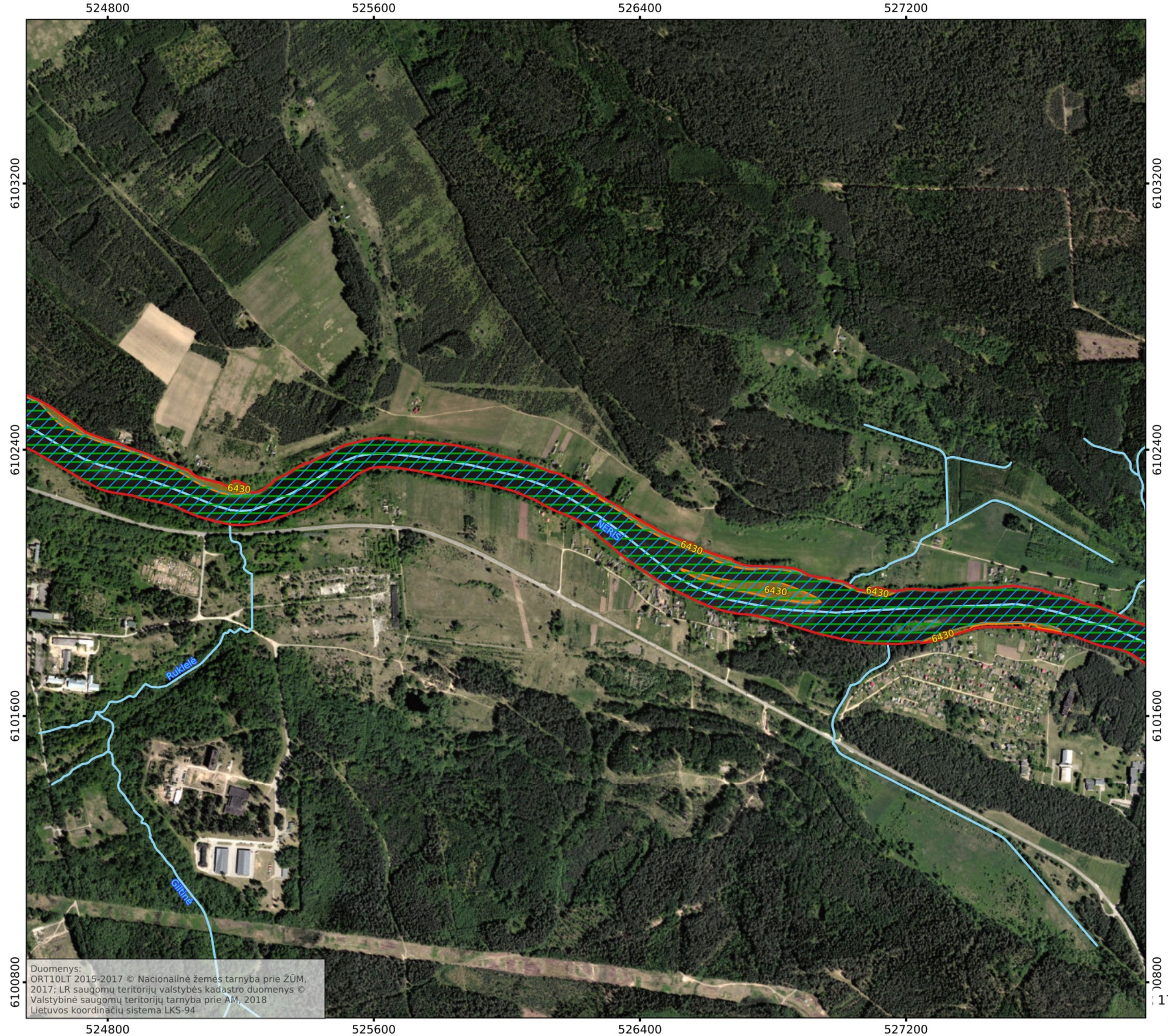

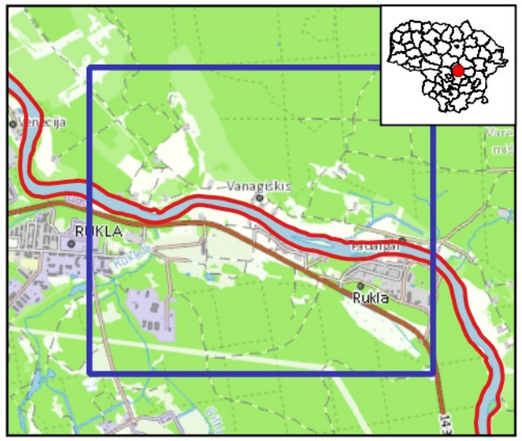

Sutartiniai ženklai

BAST ribos

Buveinės

Pievų buveinės

Pievų buveinės

Išsaugoti palankią būklę

6430 Eutrofiniai aukštieji žolynai

Gyvūnai teritorijoje

Pleištinės skėtės veisimosi vietos

Išsaugoti palankią būklę

Ūdros veisimosi ir maitinimosi vietos

Išsaugoti palankią būklę

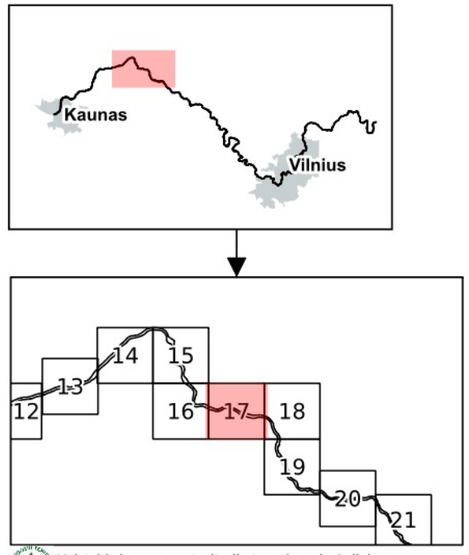

Valstybinė saugomų teritorijų tarnyba prie Aplinkos ministerijos

170 0 170 340 510 680 m