Buveinių apsaugai svarbių teritorijų sąrašo
140 priedas

Gaujos upės slėnis (LTSAL0002)

Plotas 483.26 ha

Šalčininkų raj. savivaldybė

6 dalis

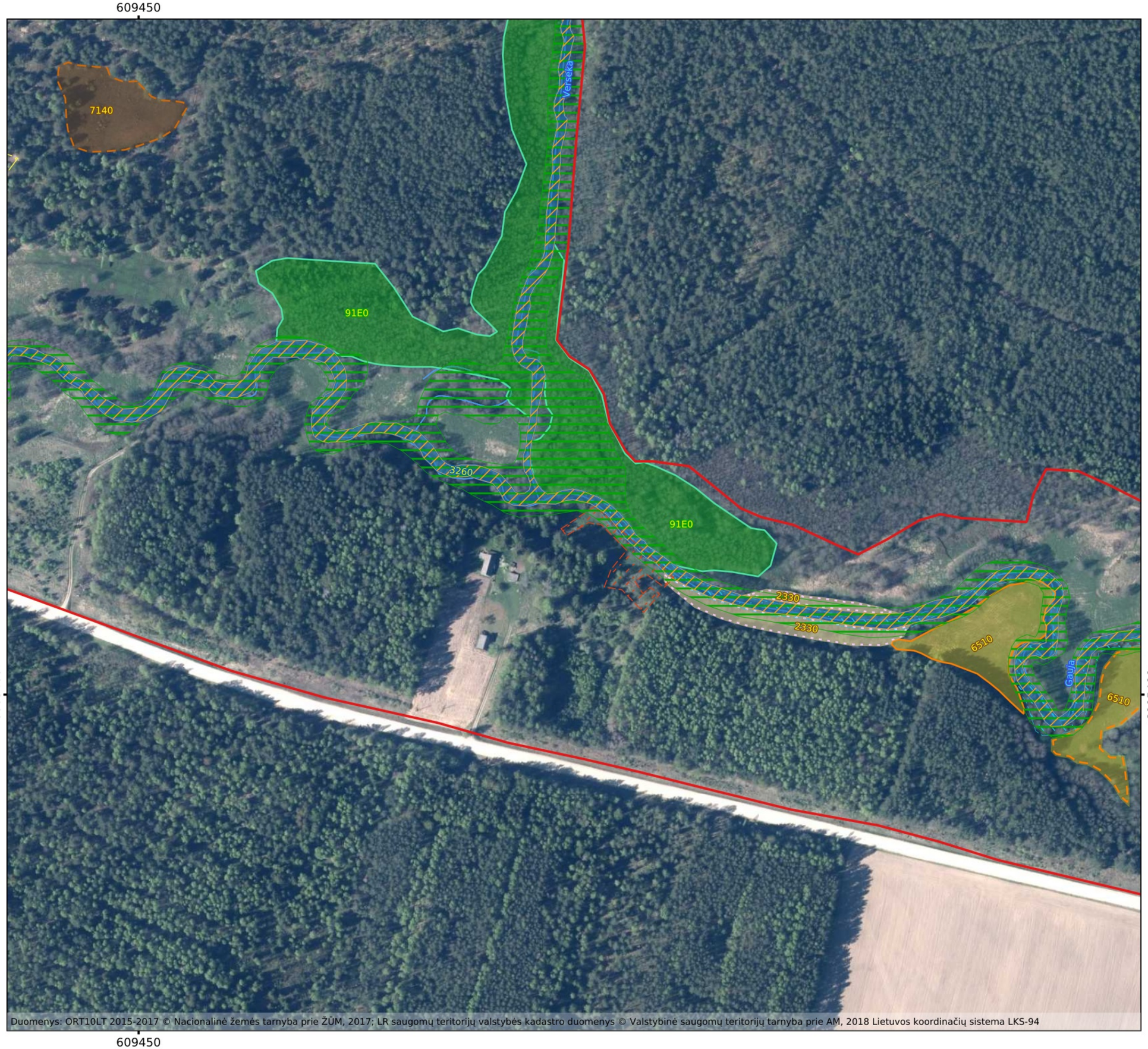

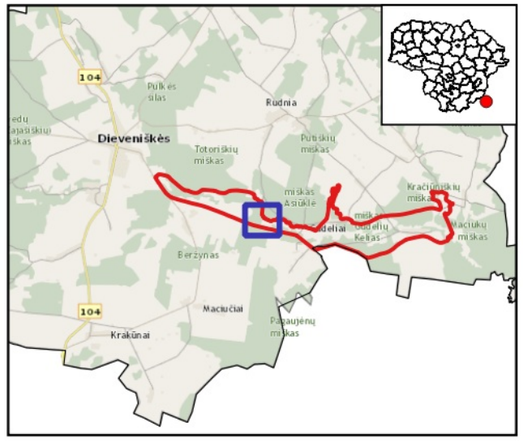

Sutartiniai ženklai

BAST ribos

Buveinės

Pajūrio ir žemyninių smėlynų buveinės

- Pajūrio ir žemyninių smėlynų buveinės
- Pasiekti buveinės susiformavimą

2330 Nesusivėrusios žemyninės smiltpievės.

Pievų buveinės

- Pievų buveinės
- Išsaugoti palankią būklę
- Atkurti palankią būklę

6510 Šienaujamos mezofitų pievos

Pelkių buveinės

- Pelkių buveinės
- Atkurti palankią būklę

7140 Tarpinės pelkės ir liūnai

Gėlųjų vandenų buveinės

- Gėlųjų vandenų buveinės
- Išsaugoti palankią būklę

3260 Upių sraunumos su kurklių bendrijomis

Miškų buveinės

- Miškų buveinės
- Išsaugoti palankią būklę

91E0 Aliuviniai miškai

BD II priedo gyvūnų rūšys

Pleištinės skėtės veisimosi vietos

- Išsaugoti palankią būklę

Ūdros veisimosi ir maitinimosi vietos

- Išsaugoti palankią būklę

Šiaurinio auksinuko veisimosi vietos

- Atkurti palankią būklę

Ovaliosios geldutės veisimosi vietos

- Atkurti palankią būklę

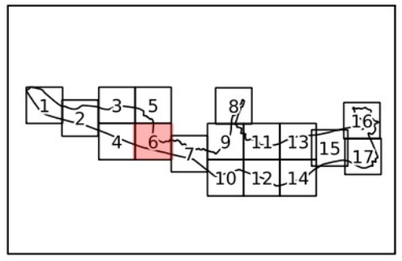

Valstybinė saugomų teritorijų tarnyba prie Aplinkos ministerijos

40 0 40 80 120 160 m