

498000

498600

499200

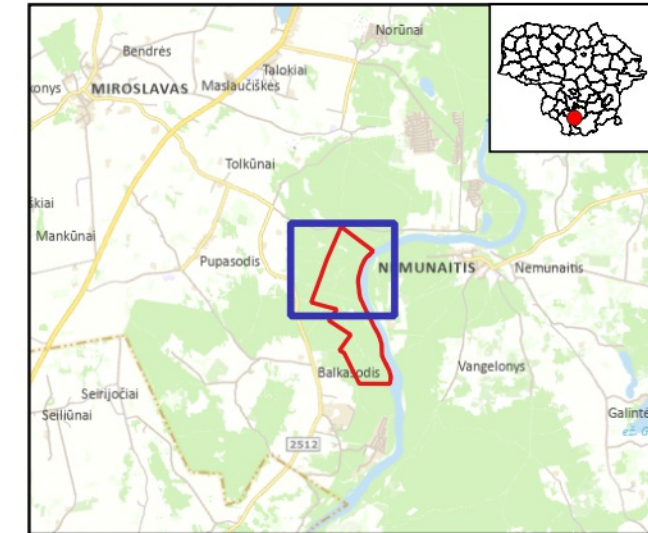
499800

Norūnų miškas (LTALY0002)

Plotas 243.11 ha

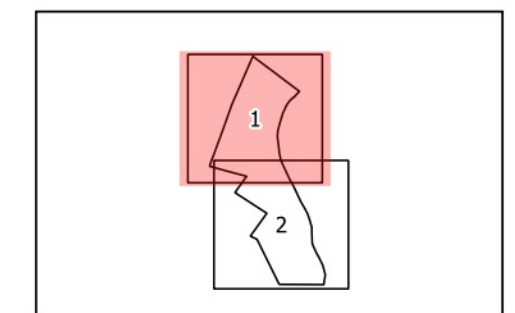
Alytaus raj. savivaldybė

1 dalis



Sutartiniai ženklai

- | | | | |
|--|-------------------------------|--|--|
| | BAST RIBOS | | BD BUVEINĖS |
| | BD II PRIEDO AUGALŲ RŪŠYS | | Gėlujų vandenų buveinės (plotai) |
| | Vėjalandė šilagalė (plotai) | | Išsaugoti palankią būklę |
| | Išsaugoti palankią būklę | | 3150 Natūralūs eutrofiniai ežerai su plūdžių arba aštrių bendrijomis |
| | Atkurti palankią būklę | | Miškų buveinės |
| | Plikažiedis linlapis (plotai) | | Išsaugoti palankią būklę |
| | Išsaugoti palankią būklę | | Pasiekti buveinės susiformavimą |
| | BD II PRIEDO GYVŪNŲ RŪŠYS | | 9010 Vakarų taiga |
| | Ūdra | | 9050 Žalių turtingi eglynai |
| | Išsaugoti palankią būklę | | |



Valstybinė saugomų teritorijų tarnyba prie Aplinkos ministerijos

180 0 180 360 m



498000

498600

499200

499800

6018600

6018600

6018000

6018000

6017400

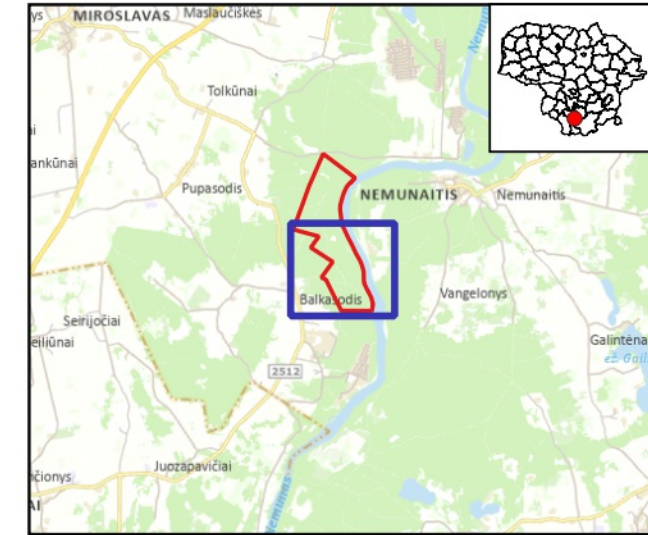
6017400

Norūnų miškas (LTALY0002)

Plotas 243.11 ha

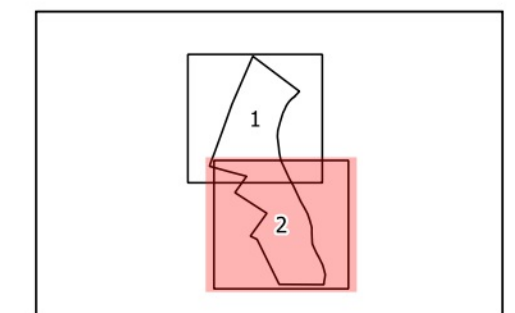
Alytaus raj. savivaldybė

2 dalis



Sutartiniai ženklai

- | | | | |
|--|------------------------------------|--|--|
| | BAST RIBOS | | Išsaugoti palankią būklę |
| | BD II PRIEDO AUGALŲ RŪŠYS | | 3150 Natūralūs eutrofiniai ežerai su plūdžių arba aštrių bendrijomis |
| | Vėjalandė šilagėlė (plotai) | | Miškų buveinės |
| | Atkurti palankią būklę | | Išsaugoti palankią būklę |
| | BD II PRIEDO GYVŪNŲ RŪŠYS | | Pasiekti buveinės susiformavimą |
| | Ūdra | | 9010 Vakarų taiga |
| | Išsaugoti palankią būklę | | 9050 Ždlių turtingi eglynai |
| | BD BUVEINĖS | | 91E0 Aliuviniai miškai |
| | Gėlujų vandenujų buveinės (plotai) | | |



Valstybinė saugomų teritorijų tarnyba prie Aplinkos ministerijos

180 0 180 360 m

