Buveinių apsaugai svarbių teritorijų sąrašo
114 priedas

Viešvilės aukštupio pelkynas (LTTAU0006)

Plotas 5638.38 ha

Jurbarko raj., Tauragės raj. savivaldybės

46 dalis

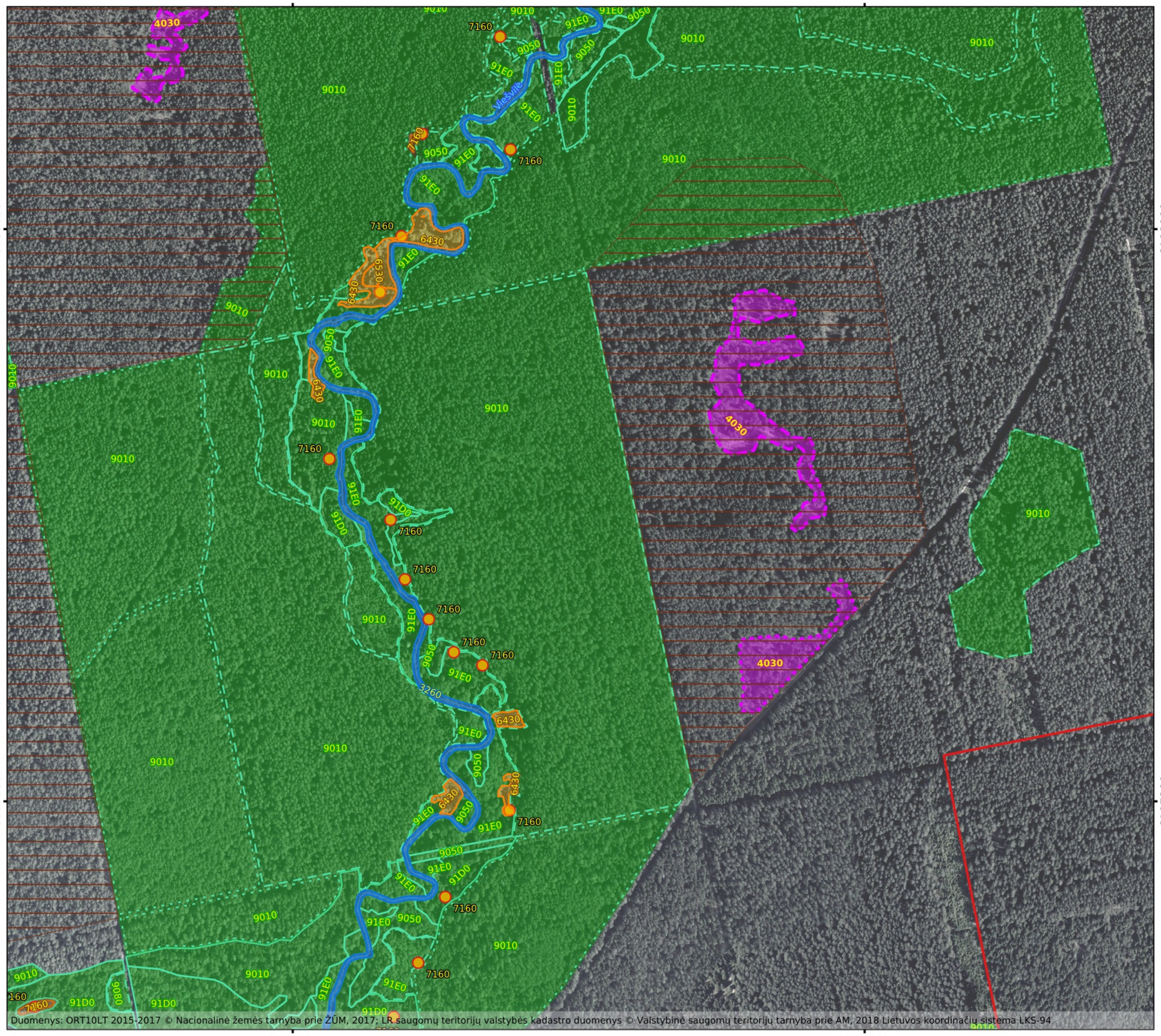

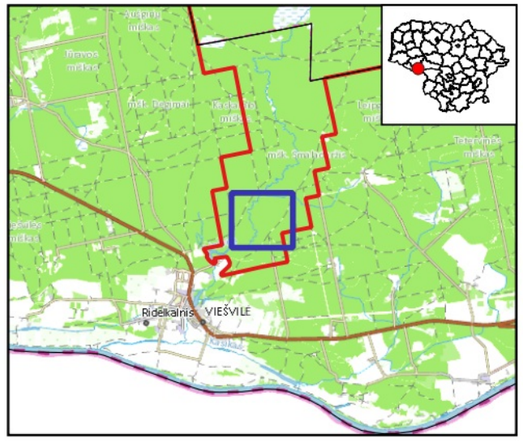

Sutartiniai ženklai

BAST ribos

Buveinės

Pievų buveinės

Pievų buveinės

Išsaugoti palankią būklę

6430 Eutrofiniai aukštieji žolynai

6530 Miškapievės.

Pelkių buveinės

Pelkių bueinės

Išsaugoti palankią būklę

Pelkių buveinės (taškiniai objektai)

7160 Nekalkingi šaltiniai ir šaltiniuotos pelkės

Gėlųjų vandenų buveinės

Gėlųjų vansdenų buveinės

Išsaugoti palankią būklę

3260 Upių sraunumos su kurklių bendrijomis

Viržynų ir krūmynų buveinės

Viržynų ir krūmynų buveinės

Atkurti palankią būklę

Siekti buveinės susiformavimą

4030 Viržynai

Miškų buveinės

Miškų buveinės

Išsaugoti palankią būklę

Atkurti palankią būklę

Siekti buveinės susiformavimą

9010 Vakarų taiga

9050 Žolių turtingi eglynai

9080 Pelkėti lapuočių miškai

91D0 Pelkiniai miškai

91E0 Aliuviniai miškai

BD II priedo gyvūnų rūšys

Šneiderio kirmvabalio veisimosi vietos

Išsaugoti palankią būklę

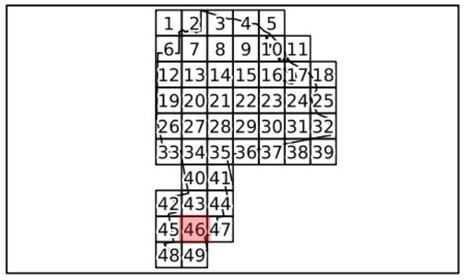

Valstybinė saugomų teritorijų tarnyba prie Aplinkos ministerijos

80 0 80 160 240 320 m