

576880

576960

577040

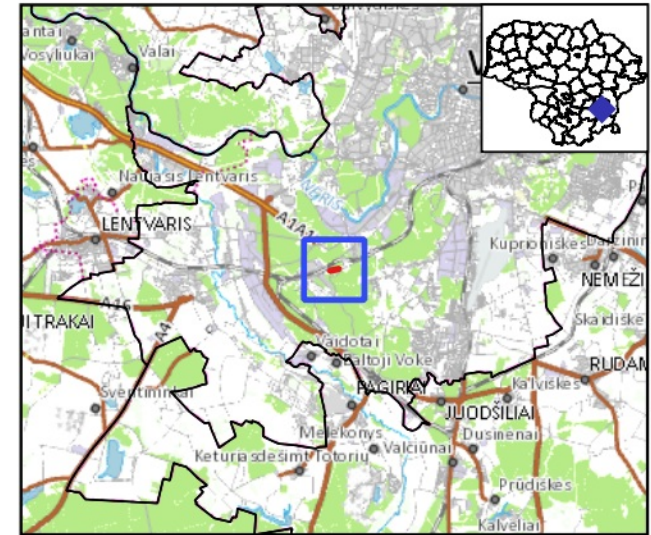
577120

577200





Buveinių apsaugai svarbių teritorijų sąrašo
59 priedas

Aukštųjų Panerių geležinkelio tunelis (LTVIN0014)

Plotas 2.45 ha
Vilniaus m. savivaldybė



Sutartiniai ženklai

-  BAST ribos
-  BD II priedo rūšys
-  Kūdrinio pelėausio
veisimosi ir žiemojimo vietos
-  Išsaugoti palankią būklę



6055840

6055760

6055680

6055600

6055520

6055840

6055760

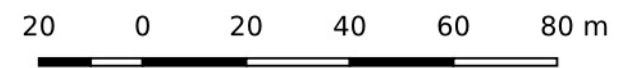
6055680

6055600

6055520

Duomenys:
ORT10LT 2015-2017 © Nacionalinė žemės tarnyba prie ŽŪM, 2017; LR saugomų
teritorijų valstybės kadastro duomenys © Valstybinė saugomų teritorijų tarnyba prie
AM, 2018
Lietuvos koordinacių sistema LKS-94

Valstybinė saugomų teritorijų tarnyba prie Aplinkos
ministerijos



576880

576960

577040

577120

577200