


Radviliškio rajono savivaldybės administracijos direktoriaus  
2018 m. rugsėjo 19 d.  
įsakymo Nr. AD-17-(19.21)  
1 priedas

**DUOMENYS APIE NUMERIŲ ŽEMĖS SKLYPAMS, PASTATAMS, JŲ KOMPLEKSAMS AR KORPUSAMS SUTEIKIMĄ, KEITIMĄ AR PANAIKINIMĄ**

Seniūnijos pavadinimas	Radviliškio sen.
Gyvenamosios vietovės pavadinimas	Karčemų k.
Kartografinis pagrindas	Kadastro žemėlapis
Koordinačių sistema	LKS-94
Adresų koordinatinių nustatymo būdas	Grafinis

Eil. nr.	Unikalus Nr.	Buvusio adreso duomenys				Suteikto adreso duomenys			Adreso koordinatės	
		Gyvenamosios vietovės pavadinimas	Gatvės pavadinimas	Žemės sklypo, kuriame leidžiama pastatų statyba, pastato ar pastatų komplekso Nr. gatvėje ar gyvenamojoje vietovėje	Korpuso Nr.	Gatvės pavadinimas	Žemės sklypo, kuriame leidžiama pastatų statyba, pastato ar pastatų komplekso Nr. gatvėje ar gyvenamojoje vietovėje	Korpuso Nr.	X	Y
1	2	3	4	5	6	7	8	9	10	11
1.	712000080045 719860213014	Karčemų k.	Plento g.	5B		Plento g.	5B		6183261	474245

Dokumentą parengė: Vedėjo pavaduotojas ANDRIUS ABROMAVIČIUS




Radviliškio rajono savivaldybės administracijos direktoriaus  
 2018 m. rugsėjo 19 d.  
 įsakymo Nr. AD-17-(19.21)  
 2 priedas

**DUOMENYS APIE NUMERIŲ ŽEMĖS SKLYPAMS, PASTATAMS, JŲ KOMPLEKSAMS AR KORPUSAMS SUTEIKIMĄ, KEITIMĄ AR PANAIGINIMĄ**

Seniūnijos pavadinimas	Baisogalos sen.
Gyvenamosios vietovės pavadinimas	Komariškių k.
Kartografinis pagrindas	Kadastro žemėlapis
Koordinačių sistema	LKS-94
Adresų koordinatžių nustatymo būdas	Grafinis

Eil. nr.	Unikalus Nr.	Buvusio adreso duomenys				Suteikto adreso duomenys			Adreso koordinatės	
		Gyvenamosios vietovės pavadinimas	Gatvės pavadinimas	Žemės sklypo, kuriame leidžiama pastatų statyba, pastato ar pastatų komplekso Nr. gatvėje ar gyvenamojoje vietovėje	Korpuso Nr.	Gatvės pavadinimas	Žemės sklypo, kuriame leidžiama pastatų statyba, pastato ar pastatų komplekso Nr. gatvėje ar gyvenamojoje vietovėje	Korpuso Nr.	X	Y
1	2	3	4	5	6	7	8	9	10	11
1.	710800080004						1A		6164016	482994

Dokumentą parengė: Vedėjo pavaduotojas ANDRIUS ABROMAVIČIUS



Radviliškio rajono savivaldybės administracijos direktoriaus  
2018 m. rugsėjo 19 d.  
įsakymo Nr. AD-17-(19.21)  
3 priedas

**DUOMENYS APIE NUMERIŲ ŽEMĖS SKLYPAMS, PASTATAMS, JŲ KOMPLEKSAMS AR KORPUSAMS SUTEIKIMĄ, KEITIMĄ AR PANAIKINIMĄ**

Seniūnijos pavadinimas	Radviliškio miesto sen.
Gyvenamosios vietovės pavadinimas	Radviliškio m.
Kartografinis pagrindas	Kadastro žemėlapis
Koordinačių sistema	LKS-94
Adresų koordinatų nustatymo būdas	Grafinis


Eil. nr.	Unikalus Nr.	Buvusio adreso duomenys				Suteikto adreso duomenys			Adreso koordinatės	
		Gyvenamosios vietovės pavadinimas	Gatvės pavadinimas	Žemės sklypo, kuriame leidžiama pastatų statyba, pastato ar pastatų komplekso Nr. gatvėje ar gyvenamojoje vietovėje	Korpuso Nr.	Gatvės pavadinimas	Žemės sklypo, kuriame leidžiama pastatų statyba, pastato ar pastatų komplekso Nr. gatvėje ar gyvenamojoje vietovėje	Korpuso Nr.	X	Y
1	2	3	4	5	6	7	8	9	10	11
1.	(plotas 1217 kv.m.)					Jaunystės g.	6A		6186922	471894
2.	(plotas 1619 kv.m.)					Jaunystės g.	6B		6186940	471919
3.	(plotas 919 kv.m.)					Jaunystės g.	6C		6186989	471904
4.	(plotas 1270 kv.m.)					Jaunystės g.	6D		6186973	471886
5.	(plotas 1280 kv.m.)					Jaunystės g.	6E		6186958	471867
6.	(plotas 1265 kv.m.)					Jaunystės g.	6F		6186942	471848
7.	(plotas 1147 kv.m.)					Jaunystės g.	8		6186869	471766
8.	(plotas 1117 kv.m.)					Jaunystės g.	8A		6186886	471749
9.	(plotas 1101 kv.m.)					Jaunystės g.	8B		6186905	471738
10.	(plotas 1108 kv.m.)					Jaunystės g.	8C		6186921	471724

1	2	3	4	5	6	7	8	9	10	11
11.	(plotas 1257 kv.m.)					Mindaugo g.	10		6187049	471944
12.	(plotas 1136 kv.m.)					Mindaugo g.	12		6187068	471916
13.	(plotas 1143 kv.m.)					Mindaugo g.	14		6187090	471895
14.	(plotas 1121 kv.m.)					Mindaugo g.	17		6187023	471904
15.	(plotas 1169 kv.m.)					Mindaugo g.	19		6187040	471883
16.	(plotas 997 kv.m.)					Mindaugo g.	21		6187059	471861
17.	(plotas 1837 kv.m.)					Skaistakalnio g.	1		6185046	474091
18.	(plotas 1200 kv.m.)					Skaistakalnio g.	2		6185091	474071
19.	(plotas 800 kv.m.)					Skaistakalnio g.	3		6185036	474116
20.	(plotas 800 kv.m.)					Skaistakalnio g.	4		6185119	474053
21.	(plotas 800 kv.m.)					Skaistakalnio g.	5		6185015	474132
22.	(plotas 850 kv.m.)					Skaistakalnio g.	6		6185142	474038
23.	(plotas 798 kv.m.)					Skaistakalnio g.	7		6184996	474150
24.	(plotas 1041 kv.m.)					Skaistakalnio g.	8		6185168	474070
25.	(plotas 800 kv.m.)					Skaistakalnio g.	9		6185016	474178
26.	(plotas 1000 kv.m.)					Skaistakalnio g.	10		6185140	474090
27.	(plotas 800 kv.m.)					Skaistakalnio g.	11		6185038	474167
28.	(plotas 1000 kv.m.)					Skaistakalnio g.	12		6185119	474107
29.	(plotas 800 kv.m.)					Skaistakalnio g.	13		6185061	474150
30.	(plotas 800 kv.m.)					Skaistakalnio g.	14		6185132	474136
31.	(plotas 800 kv.m.)					Skaistakalnio g.	15		6185081	474135
32.	(plotas 800 kv.m.)					Skaistakalnio g.	16		6185153	474120
33.	(plotas 800 kv.m.)					Skaistakalnio g.	17		6185100	474158
34.	(plotas 800 kv.m.)					Skaistakalnio g.	18		6185174	474104
35.	(plotas 800 kv.m.)					Skaistakalnio g.	19		6185079	474174
36.	(plotas 777 kv.m.)					Skaistakalnio g.	20		6185194	474089
37.	(plotas 800 kv.m.)					Skaistakalnio g.	21		6185056	474190
38.	(plotas 968 kv.m.)					Skaistakalnio g.	22		6185221	474121
39.	(plotas 800 kv.m.)					Skaistakalnio g.	23		6185040	474209
40.	(plotas 800 kv.m.)					Skaistakalnio g.	24		6185198	474137
41.	(plotas 800 kv.m.)					Skaistakalnio g.	25		6185057	474235

1	2	3	4	5	6	7	8	9	10	11
42.	(plotas 800 kv.m.)					Skaistakalnio g.	26		6185176	474154
43.	(plotas 800 kv.m.)					Skaistakalnio g.	27		6185078	474225
44.	(plotas 800 kv.m.)					Skaistakalnio g.	28		6185157	474168
45.	(plotas 800 kv.m.)					Skaistakalnio g.	29		6185102	474209
46.	(plotas 800 kv.m.)					Skaistakalnio g.	30		6185170	474193
47.	(plotas 800 kv.m.)					Skaistakalnio g.	31		6185124	474193
48.	(plotas 800 kv.m.)					Skaistakalnio g.	32		6185190	474176
49.	(plotas 800 kv.m.)					Skaistakalnio g.	33		6185141	474218
50.	(plotas 800 kv.m.)					Skaistakalnio g.	34		6185211	474157
51.	(plotas 800 kv.m.)					Skaistakalnio g.	35		6185121	474233
52.	(plotas 1104 kv.m.)					Skaistakalnio g.	36		6185236	474138
53.	(plotas 800 kv.m.)					Skaistakalnio g.	37		6185099	474250
54.	(plotas 935 kv.m.)					Skaistakalnio g.	38		6185276	474172
55.	(plotas 800 kv.m.)					Skaistakalnio g.	39		6185081	474266
56.	(plotas 920 kv.m.)					Skaistakalnio g.	40		6185248	474191
57.	(plotas 800 kv.m.)					Skaistakalnio g.	41		6185102	474295
58.	(plotas 920 kv.m.)					Skaistakalnio g.	42		6185222	474208
59.	(plotas 800 kv.m.)					Skaistakalnio g.	43		6185123	474282
60.	(plotas 920 kv.m.)					Skaistakalnio g.	44		6185199	474226
61.	(plotas 800 kv.m.)					Skaistakalnio g.	45		6185143	474267
62.	(plotas 800 kv.m.)					Skaistakalnio g.	46		6185248	474230
63.	(plotas 800 kv.m.)					Skaistakalnio g.	47		6185163	474251
64.	(plotas 800 kv.m.)					Skaistakalnio g.	48		6185269	474214
65.	(plotas 800 kv.m.)					Skaistakalnio g.	49		6185183	474277
66.	(plotas 987 kv.m.)					Skaistakalnio g.	50		6185291	474196
67.	(plotas 800 kv.m.)					Skaistakalnio g.	51		6185162	474290
68.	(plotas 773 kv.m.)					Skaistakalnio g.	52		6185314	474232
69.	(plotas 800 kv.m.)					Skaistakalnio g.	53		6185140	474306
70.	(plotas 920 kv.m.)					Skaistakalnio g.	54		6185292	474249
71.	(plotas 800 kv.m.)					Skaistakalnio g.	55		6185123	474325
72.	(plotas 920 kv.m.)					Skaistakalnio g.	56		6185267	474266

1	2	3	4	5	6	7	8	9	10	11
73.	(plotas 800 kv.m.)					Skaistakalnio g.	57		6185144	474353
74.	(plotas 920 kv.m.)					Skaistakalnio g.	58		6185241	474284
75.	(plotas 800 kv.m.)					Skaistakalnio g.	59		6185164	474341
76.	(plotas 800 kv.m.)					Skaistakalnio g.	60		6185258	474310
77.	(plotas 800 kv.m.)					Skaistakalnio g.	61		6185188	474325
78.	(plotas 800 kv.m.)					Skaistakalnio g.	62		6185280	474295
79.	(plotas 800 kv.m.)					Skaistakalnio g.	63		6185207	474310
80.	(plotas 800 kv.m.)					Skaistakalnio g.	64		6185301	474278
81.	(plotas 800 kv.m.)					Skaistakalnio g.	65		6185222	474333
82.	(plotas 963 kv.m.)					Skaistakalnio g.	66		6185322	474262
83.	(plotas 800 kv.m.)					Skaistakalnio g.	67		6185206	474349
84.	(plotas 955 kv.m.)					Skaistakalnio g.	68		6185345	474301
85.	(plotas 800 kv.m.)					Skaistakalnio g.	69		6185183	474365
86.	(plotas 870 kv.m.)					Skaistakalnio g.	70		6185325	474315
87.	(plotas 800 kv.m.)					Skaistakalnio g.	71		6185164	474383
88.	(plotas 891 kv.m.)					Skaistakalnio g.	72		6185304	474331
89.	(plotas 1104 kv.m.)					Skaistakalnio g.	73		6185187	474414
90.	(plotas 912 kv.m.)					Skaistakalnio g.	74		6185286	474346
91.	(plotas 991 kv.m.)					Skaistakalnio g.	75		6185208	474403
92.	(plotas 972 kv.m.)					Skaistakalnio g.	77		6185228	474391
93.	(plotas 953 kv.m.)					Skaistakalnio g.	79		6185249	474375
94.	(plotas 933 kv.m.)					Skaistakalnio g.	81		6185266	474360
95.	(plotas 1083 kv.m.)					Spindulio g.	2		6186969	471771
96.	(plotas 1063 kv.m.)					Spindulio g.	4		6186951	471787
97.	(plotas 1097 kv.m.)					Spindulio g.	6		6186932	471802
98.	(plotas 1112 kv.m.)					Spindulio g.	8		6186913	471817
99.	(plotas 1238 kv.m.)					Spindulio g.	10		6186997	471804
100.	(plotas 1261 kv.m.)					Spindulio g.	12		6187014	471821
101.	(plotas 1264 kv.m.)					Spindulio g.	14		6187030	471840

Dokumentą parengė: Vedėjo pavaduotojas ANDRIUS ABROMAVIČIUS

A handwritten signature in blue ink, consisting of several overlapping loops and a long horizontal stroke extending to the right.

Radviliškio rajono savivaldybės administracijos direktoriaus

2018 m. rugsėjo 19 d.

įsakymo Nr. AD-17-(19.21)

4 priedas

**DUOMENYS APIE NUMERIŲ ŽEMĖS SKLYPAMS, PASTATAMS, JŲ KOMPLEKSAMS AR KORPUSAMS SUTEIKIMĄ, KEITIMĄ AR PANAIKINIMĄ**

Seniūnijos pavadinimas	Baisogalos sen.
Gyvenamosios vietovės pavadinimas	Valatkonių k.
Kartografinis pagrindas	Kadastro žemėlapis
Koordinačių sistema	LKS-94
Adresų koordinatų nustatymo būdas	Grafinis

Eil. nr.	Unikalus Nr.	Buvusio adreso duomenys				Suteikto adreso duomenys			Adreso koordinatės	
		Gyvenamosios vietovės pavadinimas	Gatvės pavadinimas	Žemės sklypo, kuriame leidžiama pastatų statyba, pastato ar pastatų komplekso Nr. gatvėje ar gyvenamojoje vietovėje	Korpuso Nr.	Gatvės pavadinimas	Žemės sklypo, kuriame leidžiama pastatų statyba, pastato ar pastatų komplekso Nr. gatvėje ar gyvenamojoje vietovėje	Korpuso Nr.	X	Y
1	2	3	4	5	6	7	8	9	10	11
1.	440050822072 440050822094 440050822107 440050822118 440050822129 440050822134					Liepų g.	18		6166382	486817

Dokumentą parengė: Vedėjo pavaduotojas ANDRIUS ABROMAVIČIUS

