

PUŠALOTO SINAGOGA (43149)

APIBRĖŽTŲ TERITORIJOS BEI APSAUGOS ZONOS RIBŲ PLANAS






Taikos g. 5, Pušaloto mstl., Pušaloto sen., Pasvalio r. sav.



Vertybės teritorijos ribų koordinatės
1994 m. Lietuvos koordinatinių sistemoje: M 1 : 10 000 (viename cm - 100 m)

Taško Nr.	Koordinatės		Lapo nomenklatūra
	Y (E) m	X (N) m	
1	515026.28	6199561.25	63/59
2	515049.30	6199546.81	
3	515068.18	6199535.77	
4	515057.06	6199517.71	
5	515046.00	6199524.74	
6	515041.71	6199519.36	
7	515002.05	6199542.81	
8	515007.81	6199546.95	
9	515021.47	6199557.10	
10	515026.28	6199561.25	

Sutartiniai ženklai:

-  Nekilnojamosios kultūros vertybės apibrėžtos teritorijos ribos
-  Geodeziškai matuotų sklypų ribos
-  Nekilnojamojo kultūros paveldo objektas
-  Teritorijoje esantys kiti objektai
-  Apibrėžtas nekilnojamosios kultūros vertybės vizualinės apsaugos pozonis
- 1(5)** Teritorijos ribų koordinuotų taškų numeriai
- 1(5)** Apsaugos zonos ribų koordinuotų taškų numeriai

Vizualinės apsaugos pozonio ribų koordinatės
1994 m. Lietuvos koordinatinių sistemoje:

Taško Nr.	Koordinatės		Lapo nomenklatūra
	Y (E) m	X (N) m	
1	515082.90	6199612.49	63/59
2	515077.20	6199540.95	
6	515038.30	6199571.67	
7	515044.45	6199577.99	
8	515053.23	6199590.42	
9	515062.10	6199598.89	
10	515072.17	6199606.09	
11	515082.90	6199612.49	
14	515031.76	6199462.87	
15	514985.80	6199474.85	
16	514994.73	6199516.31	
17	514995.81	6199533.64	

- 1** Eilės numeris
- 5508/0:50** Žemės sklypo kadastro numeris
- $\begin{matrix} x=6162100.00 \\ y=554900.00 \end{matrix}$ Koordinatinių tinklelio sankirta

PATVIRTINTA
Lietuvos Respublikos kultūros ministro
2019 m. sausio 21 d. įsakymu Nr. IV-21



Nekilnojamoji kultūros vertybė:

1. Pušaloto sinagoga (43149, 6780-0000-3010)


Teritorijoje esantys kiti objektai:

2. Pirmas priestatas
3. Antras priestatas

M 1 : 1 000 (viename cm - 10 m)

Teritorijos plotas - 1418 m²

Vizualinės apsaugos pozonio plotas - 5215 m²

	KULTŪROS PAVELDO CENTRAS	Pušaloto sinagogos (43149) apibrėžtų teritorijos bei apsaugos zonos ribų plano projektas	
		Teritorijos bei apsaugos zonos ribas ir vertingąsias savybes pažymėjo Duomenų skyriaus Urbanizuotų vietovių poskyrio vyresn. paminklotvarkininkė	Vilija Ralytė
Plano projektą sudarė Duomenų skyriaus vyresn. paminklotvarkininkas (k.p. Nr. 1GKV-1309)			
paminklotvarkininkas		Gervaldas Zabarauskas	Marius Baikuskas
Plano projektą patikrino Duomenų skyriaus Urbanizuotų vietovių poskyrio vedėja			
Plano projektą priėmė		Violeta Bruzgelevičiūtė	
direktorius		Virgilijus Kačinskas	2018-11-15