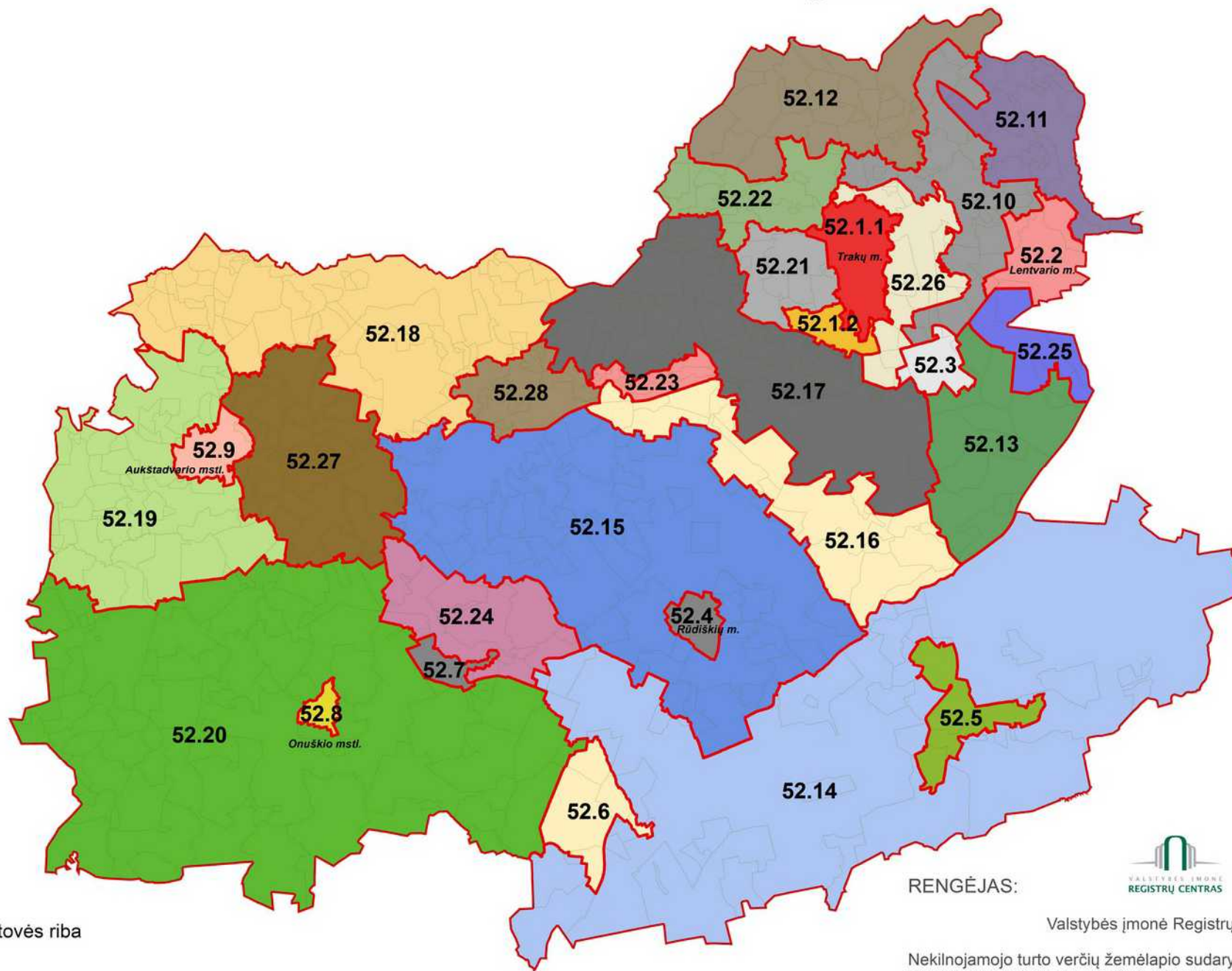





# Trakų r. savivaldybės teritorijos nekilnojamojo turto verčių zonos

M 1:160.000



## Sutartiniai ženklai

-  Savivaldybės riba
-  Verčių zonos riba
-  Gyvenamosios vietovės riba

**5.2** Verčių zonos nr.

Šakių m. Gyvenamosios vietovės pavadinimas

RENGĖJAS:



Valstybės įmonė Registrų centras

Nekilnojamojo turto verčių žemėlapis sudarymui  
panaudotas topografinis pagrindas GDB10LT, 2018  
Sudarymo data: 2018 m. rugpjūčio 1 d.