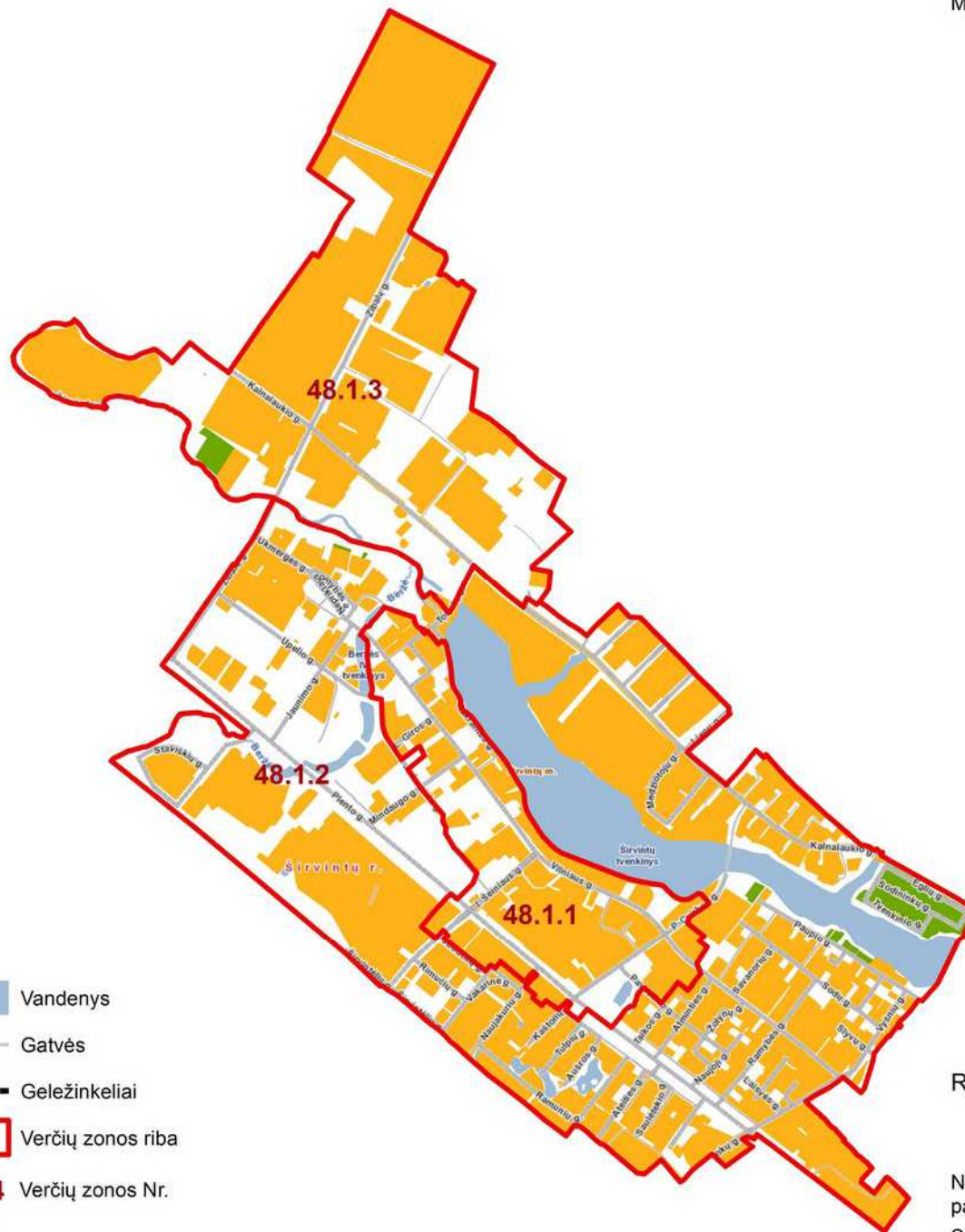






Širvintų miesto teritorijos struktūra pagal pagrindinę žemės naudojimo paskirtį

M 1:15.000



Sutartiniai ženklai

Žemės paskirtys

-  Žemės ūkio paskirties žemė
-  Miškų ūkio paskirties žemė
-  Konservacinės paskirties žemė
-  Kitos paskirties žemė

Nepažymėti plotai - nėra suformuotų sklypų, nenustatyta naudojimo paskirtis

-  Vandensys
-  Gatvės
-  Geležinkeliai
-  Verčių zonos riba
- 25.4** Verčių zonos Nr.

RENGĖJAS:



Valstybės įmonė Registrų centras

Nekilnojamojo turto verčių žemėlapiui sudarymui panaudotas topografinis pagrindas GDB10LT, 2018
Sudarymo data: 2018 m. rugpjūčio 1 d.