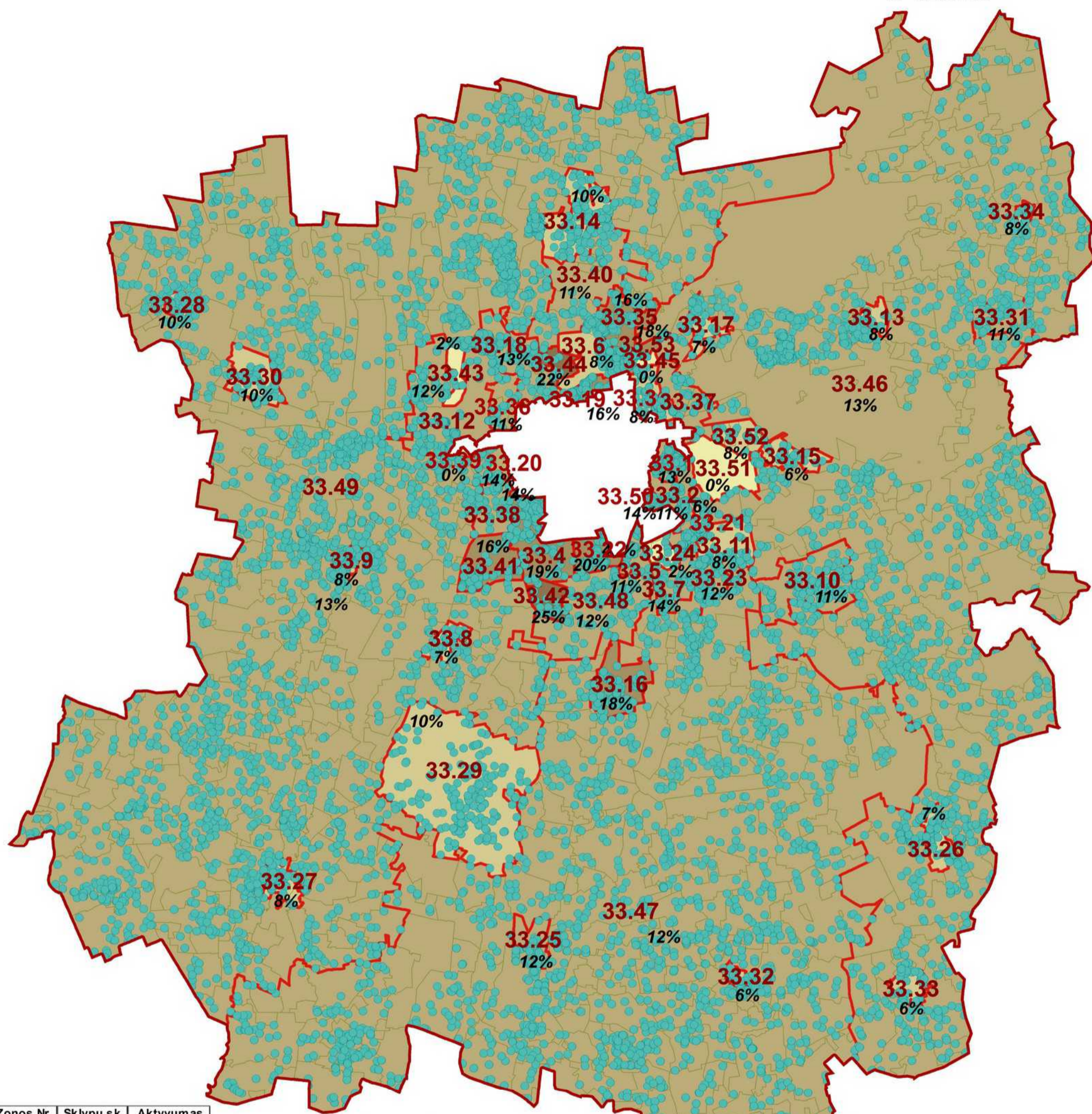




Žemės sklypų 2014.01.01-2018.08.01 sandoriai Panevėžio r. savivaldybėje

M 1:205.000

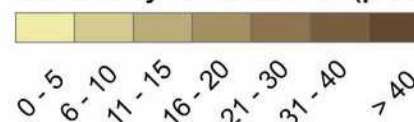


Zonos Nr.	Sklypų sk.	Aktyvumas	Zonos Nr.	Sklypų sk.	Aktyvumas
33.1	1271	13%	33.28	273	10%
33.2	602	11%	33.29	1296	10%
33.3	770	8%	33.30	464	10%
33.4	1062	19%	33.31	529	11%
33.5	408	11%	33.32	377	6%
33.6	435	8%	33.33	349	6%
33.7	634	14%	33.34	195	8%
33.8	367	7%	33.35	477	16%
33.9	633	8%	33.36	184	11%
33.10	905	11%	33.37	432	12%
33.11	483	8%	33.38	256	14%
33.12	1105	12%	33.39	36	0%
33.13	217	8%	33.40	1125	11%
33.14	1101	10%	33.41	314	16%
33.15	569	6%	33.42	71	25%
33.16	483	18%	33.43	48	2%
33.17	393	7%	33.44	36	22%
33.18	2112	13%	33.45	10	0%
33.19	1822	16%	33.46	13306	13%
33.20	177	14%	33.47	13791	12%
33.21	239	6%	33.48	1030	12%
33.22	411	20%	33.49	22106	13%
33.23	617	12%	33.50	503	14%
33.24	142	2%	33.51	16	0%
33.25	373	12%	33.52	299	8%
33.26	625	7%	33.53	212	18%
33.27	566	8%			

Sutartiniai ženklai

-  Savivaldybės riba
-  Parduoti sklypai
-  Verčių zonos riba

Rinkos aktyvumas zonose (proc.)



5.2 Verčių zonos Nr.

8% Rinkos aktyvumas zonose procentais nuo visų zonoje įregistruotų žemės sklypų skaičiaus

RENGĖJAS:



Valstybės įmonė Registrų centras

Nekilnojamojo turto verčių žemėlapiu sudarymui panaudotas topografinis pagrindas GDB10LT, 2018

Sudarymo data: 2018 m. rugpjūčio 1 d.