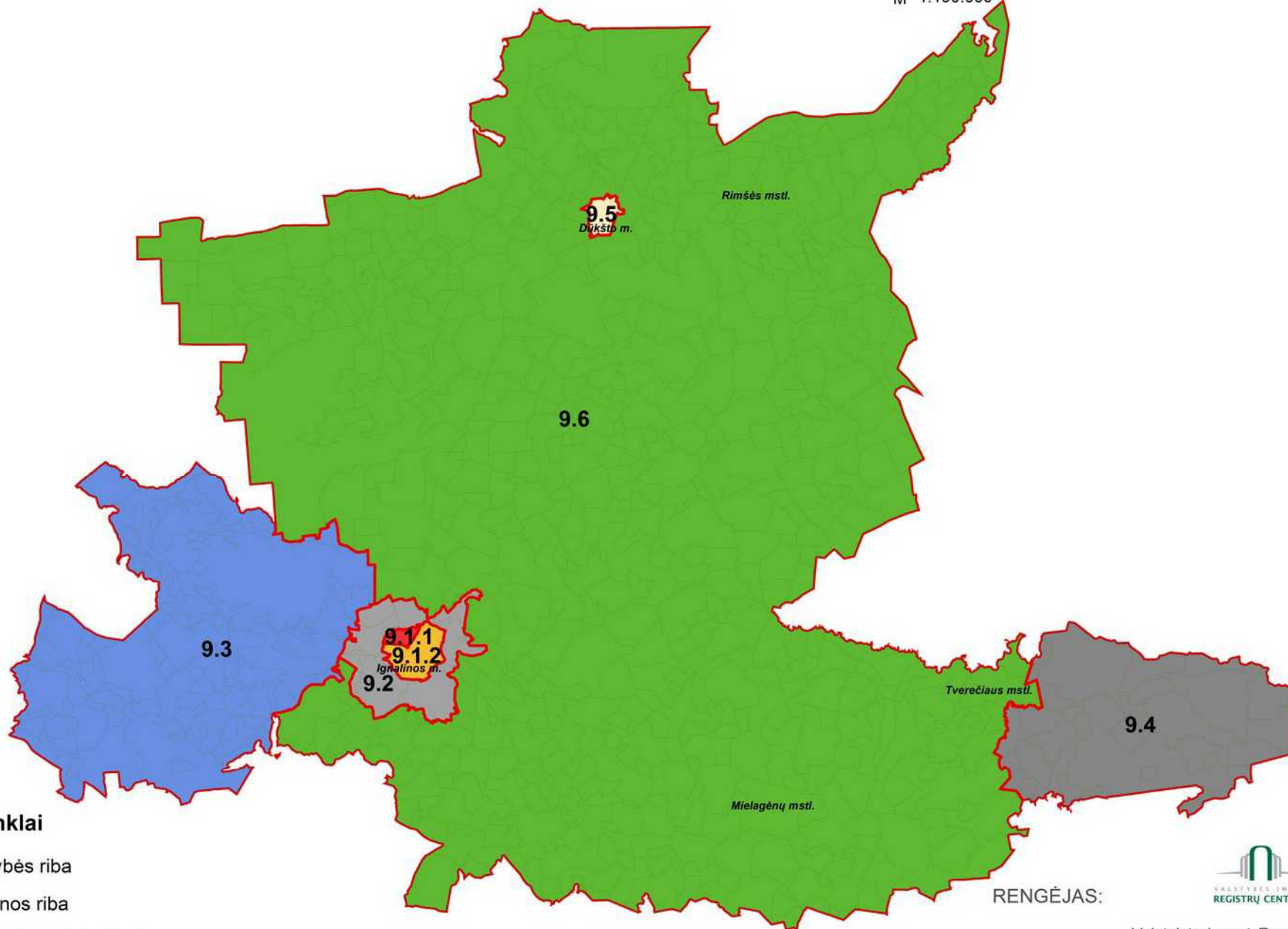





Ignalinos r. savivaldybės teritorijos nekilnojamojo turto verčių zonas

M 1:190.000



Sutartiniai ženklai

-  Savivaldybės riba
-  Verčių zonos riba
-  Gyvenamosios vietovės riba

5.2 Verčių zonos nr.

Šakių m. Gyvenamosios vietovės pavadinimas

RENGĖJAS:



Valstybės įmonė Registrų centras

Nekilnojamojo turto verčių žemėlapis sudarymui
panaudotas topografinis pagrindas GDB10LT, 2018
Sudarymo data: 2018 m. rugpjūčio 1 d.