

Suvestinė redakcija nuo 2021-05-25 iki 2022-02-28

Įsakymas paskelbtas: TAR 2014-01-22, i. k. 2014-00398



LIETUVOS RESPUBLIKOS APLINKOS MINISTRAS

**ĮSAKYMAS
DĖL TERITORIJŲ PLANAVIMO ERDVINIŲ DUOMENŲ SPECIFIKACIJOS PATVIRTINIMO**

2013 m. gruodžio 31 d. Nr. D1-1009
Vilnius

Vadovaudamasis Lietuvos Respublikos teritorijų planavimo dokumentų registro nuostatų, patvirtintų Lietuvos Respublikos Vyriausybės 1996 m. birželio 19 d. nutarimu Nr. 721 „Dėl Lietuvos Respublikos teritorijų planavimo dokumentų registro nuostatų ir Lietuvos Respublikos teritorijų planavimo duomenų banko nuostatų patvirtinimo“, 14.1 ir 27.4 papunkčiais bei atsižvelgdamas į Teritorijų planavimo normas, patvirtintas Lietuvos Respublikos aplinkos ministro 2014 m. sausio 2 d. įsakymu Nr. D1-7 „Dėl Teritorijų planavimo normų patvirtinimo:

Preambulės pakeitimai:

Nr. [D1-727](#), 2018-07-27, paskelbta TAR 2018-07-27, i. k. 2018-12540

T v i r t i n u Teritorijų planavimo erdviųjų duomenų specifikaciją (pridedama).

Aplinkos ministras

Valentinas Mazuronis

TERITORIJŲ PLANAVIMO ERDVINIŲ DUOMENŲ SPECIFIKACIJA

I SKYRIUS BENDROSIOS NUOSTATOS

Pakeistas skyriaus pavadinimas:

Nr. [D1-306](#), 2021-05-24, paskelbta TAR 2021-05-24, i. k. 2021-11417

1. Ši Teritorijų planavimo erdvinių duomenų specifikacija (toliau – Specifikacija) nustato kompleksinio ir specialiojo teritorijų planavimo dokumentų (toliau – TPD) sprendinių erdvinių duomenų (toliau – TPD erdviniai duomenys), teikiamų į Lietuvos Respublikos teritorijų planavimo dokumentų rengimo ir teritorijų planavimo proceso valstybinės priežiūros informacinės sistemos (toliau - TPDRIS) ir Lietuvos Respublikos teritorijų planavimo dokumentų registrą (toliau – Registras) turinį, juos sudarančių erdvinių objektų kodavimą ir grupavimą, privalomus ir rekomenduojamus šių objektų atributus, jų klasifikavimo principus, TPD erdvinių duomenų struktūrą ir jų sudarymo principus.

Punkto pakeitimai:

Nr. [D1-727](#), 2018-07-27, paskelbta TAR 2018-07-27, i. k. 2018-12540

2. Šia Specifikacija privalo vadovautis teritorijų planavimo organizatoriai, TPD rengėjai, Lietuvos Respublikos teritorijų planavimo dokumentų registro centrinė registro tvarkymo įstaiga ir kitos Registro tvarkymo įstaigos.

3. Specifikacijoje vartojamos sąvokos:

Atributinių duomenų lentelė – erdvinio objekto charakteristikų lentelė, kurioje vienas erdvinis objektas atitinka vieną įrašą (eilutę). Lentelės stulpeliai nurodo konkrečias teritorijų naudojimo reglamento (režimo) reikšmes, išreikštas tam stulpeliui charakteringais vieningais matavimo vienetais.

Erdvinio objekto kodas – unikalus vienos rūšies erdvinius objektus identifikuojantis kodas.

Linijinis erdvinis objektas – TPD grafinis sprendinys, erdvinių duomenų rinkinyje išreikštas linijiniu grafiniu elementu.

Plotinis erdvinis objektas – TPD grafinis sprendinys, erdvinių duomenų rinkinyje išreikštas plotiniu grafiniu elementu.

Rastrinis brėžinys – 1994 metų Lietuvos koordinačių sistemoje LKS-94 orientuotas teritorijų planavimo dokumento brėžinys, kuriam suteiktas laisvai TPD rengėjų parinktas ar TPD rengimo taisyklėse nustatytas pavadinimas.

Kitos Specifikacijoje vartojamos sąvokos atitinka Lietuvos Respublikos specialiųjų žemės naudojimo sąlygų įstatyme, Lietuvos Respublikos teritorijų planavimo įstatyme, Lietuvos Respublikos geodezijos ir kartografijos įstatyme, Lietuvos Respublikos miškų įstatyme, Lietuvos Respublikos žemės įstatyme ir jų įgyvendinamuosiuose, kituose teisės aktuose apibrėžtas sąvokas.

Punkto pakeitimai:

Nr. [D1-306](#), 2021-05-24, paskelbta TAR 2021-05-24, i. k. 2021-11417

4. TPD erdviniai duomenys turi būti parengti naudojant naujausius georeferencinio pagrindo kadastro duomenis, valstybinius georeferencinių erdvinių duomenų rinkinius ar georeferencinio

pagrindo žemėlapius, kurių sąrašas patvirtintas Lietuvos Respublikos žemės ūkio ministro 2017 m. liepos 25 d. įsakymu Nr. 3D-488 „Dėl Valstybinių erdvinio duomenų rinkinių ir žemėlapių sąrašo patvirtinimo“, arba naujausius atitinkančius sprendinių detalizaciją topografinius planus pagal TPD rengimo taisyklėse nustatytus reikalavimus.

Punkto pakeitimai:

Nr. [D1-306](#), 2021-05-24, paskelbta TAR 2021-05-24, i. k. 2021-11417

II SKYRIUS REGISTRUI TEIKIAMŲ TPD ERDVINIŲ DUOMENŲ TURINYS

Pakeistas skyriaus pavadinimas:

Nr. [D1-306](#), 2021-05-24, paskelbta TAR 2021-05-24, i. k. 2021-11417

5. Erdviniai duomenys skirstomi pagal teritorijų planavimo lygmenis ir TPD rūšis.

6. TPD erdvinio duomenų turinį sudaro:

6.1. bendrųjų planų erdviniai duomenys:

6.1.1. valstybės lygmens valstybės teritorijos ar valstybės teritorijos dalių bendrųjų planų erdviniai duomenys (1 lentelė. Valstybės lygmens (valstybės teritorijos ar valstybės teritorijos dalių) bendrųjų planų erdviniai duomenys.);

6.1.2. savivaldybės lygmens savivaldybės bendrųjų planų erdviniai duomenys (2 lentelė. Savivaldybės ir vietovės lygmens bendrųjų planų erdviniai duomenys.);

6.1.3. vietovės lygmens savivaldybės dalių bendrųjų planų (išskyrus planus, parengtus masteliu M 1:2 000) erdviniai duomenys (2 lentelė. Savivaldybės ir vietovės lygmens bendrųjų planų erdviniai duomenys.);

6.1.4. vietovės lygmens savivaldybės dalių bendrųjų planų, parengtų masteliu M 1:2 000, erdviniai duomenys (2 lentelė. Savivaldybės ir vietovės lygmens bendrųjų planų erdviniai duomenys.);

6.2. detaliųjų planų erdviniai duomenys (3 lentelė. Detaliųjų planų erdviniai duomenys.);

6.3. specialiojo teritorijų planavimo dokumentų, išskyrus kaimo plėtros žemėtvarkos projektus, erdviniai duomenys (4 lentelė. Specialiojo teritorijų planavimo dokumentų erdviniai duomenys, išskyrus kaimo plėtros žemėtvarkos projektus.);

6.4. kaimo plėtros žemėtvarkos projektų erdviniai duomenys (5 lentelė. Kaimo plėtros žemėtvarkos projektų erdviniai duomenys.).

Punkto pakeitimai:

Nr. [D1-306](#), 2021-05-24, paskelbta TAR 2021-05-24, i. k. 2021-11417

7. TPD erdvinio duomenų turinyje aprašomi erdviniai objektai (TPD sprendiniai) ir juos sudarantys grafiniai elementai (plotas, linija, rastras), taip pat jų aprašomoji informacija (atributų pavadinimai ir atributams charakterizuoti taikomi klasifikatoriai, pagal kuriuos erdviniam objektams įrašomos atributų reikšmės, nustatančios teritorijos naudojimo reglamentus.

1 lentelė. Valstybės lygmens (valstybės teritorijos ar valstybės teritorijos dalių) bendrųjų planų erdviniai duomenys.

Nr.	Erdvinis objektas	Grafinis elementas	Grafinio elemento atributo aprašymas	Klasifikatorius, taikomas atributų reikšmių parinkimui	Pildymo privalomumas (+ – privaloma viena konkretė reikšmė, ++ – privaloma viena ar kelios reikšmės; G – nepildoma arba galima viena ar kelios reikšmės) Naudojimas atvaizdavimui (A)
1.	Galiojimo riba (planuojamos teritorijos)	Plotas	Tekstiniai reglamentai		+

Nr.	Erdvinis objektas	Grafinis elementas	Grafinio elemento atributo aprašymas	Klasifikatorius, taikomas atributų reikšmių parinkimui	Pildymo privalomumas (+ – privaloma viena konkreti reikšmė, ++ – privaloma viena ar kelios reikšmės; G – nepildoma arba galima viena ar kelios reikšmės) Naudojimas atvaizdavimui (A)
	riba)				
2.	Teritorijų naudojimo funkcinio prioriteto zona	Plotas	Teritorijų naudojimo funkcinio prioriteto zonos numeris TP dokumente		+
Teritorijų naudojimo funkcinis prioritetas (pildoma viena konkreti reikšmė atvaizdavimui)			PRIOR_ZON	+A (atvaizduojama spalva)	
Kitas galimas teritorijų naudojimas (gali būti viena ar kelios reikšmės, pildomos visos reikšmės, taip pat ir prioritetinė)			PRIOR_ZON	++A (atvaizduojamas erdvinio objekto kodas (-ai))	
Reikšmė, teritorijų naudojimo apibūdinimas				+	
3.	Strateginiai objektai*	Plotas	Strateginio objekto numeris TP dokumente		+A
Strateginio objekto paskirtis (tipas)			OBJ_PASK	+A (atvaizduojamas plotas)	
Strateginio objekto pavadinimas				+	
Strateginio objekto aprašymas				G	
4.	Strateginiai objektai*	Taškas	Strateginio objekto numeris TP dokumente		+A
Strateginio objekto paskirtis (tipas)			OBJ_PASK	+A (atvaizduojamas simbolis)	
Strateginio objekto pavadinimas				+	
Strateginio objekto aprašymas				G	
5.	Strateginiai objektai*	Linija	Strateginio objekto numeris TP dokumente		+A
Strateginio			OBJ_PASK	+A (atvaizduojama linija)	

Nr.	Erdvinis objektas	Grafinis elementas	Grafinio elemento atributo aprašymas	Klasifikatorius, taikomas atributų reikšmių parinkimui	Pildymo privalomumas (+ – privaloma viena konkreti reikšmė, ++ – privaloma viena ar kelios reikšmės; G – nepildoma arba galima viena ar kelios reikšmės) Naudojimas atvaizdavimui (A)
			objekto paskirtis (tipas)		
			Strateginio objekto pavadinimas		+
			Strateginio objekto aprašymas		G
6.	Patvirtinti bendrojo plano brėžiniai	Rastras	Privalomai pateikiami visi erdvėje orientuoti brėžiniai		

*Strateginiai objektai – esami ir numatomi valstybei svarbūs projektai („valstybei svarbus projektas“ apibrėžtas Teritorijų planavimo įstatyme).

Papildyta lentelė:

Nr. [DI-306](#), 2021-05-24, paskelbta TAR 2021-05-24, i. k. 2021-11417

2 lentelė. Savivaldybės ir vietovės lygmens bendrųjų planų erdviniai duomenys.

Nr.	Erdvinis objektas	Grafinis elementas	Grafinio elemento atributo aprašymas	Klasifikatorius, taikomas atributų reikšmių parinkimui	Pildymo privalomumas (+ – privaloma viena konkreti reikšmė, ++ – privaloma viena ar kelios reikšmės; G – nepildoma arba galima viena ar kelios reikšmės, N – nepildoma) Naudojimas atvaizdavimui (A)		
					Savivaldybių bendrieji planai	Savivaldybių bendrieji planai (išskyrus mastelį M1:2000)	Savivaldybių dalių bendrieji planai, mastelis M 1:2000
1.	Galiojimo riba	Plotas	Tekstiniai reglamentai		+		
2.	Funkcinė zona	Plotas	Funkcinės zonos numeris TP dokumente		+	+	+
			Funkcinės zonos tipas	FUNKC_ZON	+; A (atvaizduojama spalva)	+; A (atvaizduojama spalva)	N
			Funkcinis prioritetas	FUNKC_PR	G	G	N
			Teritorijos naudojimo tipas	NAUD_TIP	G	G	+; A (atvaizduojama spalva)
			Pagrindinė žemės naudojimo paskirtis	PAGR_PASK	++	++	+
			Žemės naudojimo būdas	NAUD_BUD	G	++	++
			Didžiausias galimas vieno mažmeninės prekybos		G	+ – miestų savivaldybių BP	+

Nr.	Erdvinis objektas	Grafinis elementas	Grafinio elemento atributo aprašymas	Klasifikatorius, taikomas atributų reikšmių parinkimui	Pildymo privalomumas (+ – privaloma viena konkreti reikšmė, ++ – privaloma viena ar kelios reikšmės; G – nepildoma arba galima viena ar kelios reikšmės, N – nepildoma)		
					Naudojimas atvaizdavimui (A)		
					Savivaldybių bendrieji planai	Savivaldybių bendrieji planai (išskyrus mastelį M1:2000)	Savivaldybių dalių bendrieji planai, mastelis M 1:2000
			objekto bendras plotas, kv. m				
			Didžiausias leistinas pastatų aukštų skaičius		G	G	G
			Didžiausias leistinas pastatų aukštis, metrai nuo žemės paviršiaus		G + – miestų savivaldybių BP	+	+
			Didžiausias leistinas sklypo užstatymo intensyvumas		G + – miestų savivaldybių BP	+	+
			Didžiausias leistinas užstatymo tankis procentais		G	G	+
			Užstatymo tipas	UZST_TIP	G	G	+
			Igyvendinimo prioritetas	PRIORIT	+A (atvaizduojamas erdvinio objekto užrašas)	+A (atvaizduojamas erdvinio objekto užrašas)	+A (atvaizduojamas erdvinio objekto užrašas)
			Aprašymas (papildomi reikalavimai)		G	G	G
			Urbanizuotų ir urbanizuojamų teritorijų pagrindinių plėtros kryptių vystymo režimas (Teritorijos plėtojimo būdas)	PLET_BUD	G	G	G
3.	Teritorijos, kurioms būtina parengti vietovės	Plotas	Teritorijos numeris TPD		G	+	N

Nr.	Erdvinis objektas	Grafinis elementas	Grafinio elemento atributo aprašymas	Klasifikatorius, taikomas atributų reikšmių parinkimui	Pildymo privalomumas (+ – privaloma viena konkreti reikšmė, ++ – privaloma viena ar kelios reikšmės; G – nepildoma arba galima viena ar kelios reikšmės, N – nepildoma) Naudojimas atvaizdavimui (A)		
					Savivaldybių bendrieji planai	Savivaldybių bendrieji planai (išskyrus mastelį M1:2000)	Savivaldybių dalių bendrieji planai, mastelis M 1:2000
	lygmens bendruosius ir (ar) kitus kompleksinius TPD planus						
4	Patvirtinti bendrojo plano brėžiniai	Rastras			Privalomai pateikiami visi erdvėje orientuoti brėžiniai		

Lentelės pakeitimai:

Nr. [D1-727](#), 2018-07-27, paskelbta TAR 2018-07-27, i. k. 2018-12540

Nr. [D1-306](#), 2021-05-24, paskelbta TAR 2021-05-24, i. k. 2021-11417

3 lentelė. Detaliųjų planų erdviniai duomenys.

Nr.	Erdvinis objektas	Grafinis elementas	Grafinio elemento atributo aprašymas	Klasifikatorius, taikomas atributų reikšmių parinkimui	Pildymo privalomumas (+ – privaloma viena konkreti reikšmė, ++ – privaloma viena ar kelios reikšmės; G – nepildoma, arba galima viena ar kelios reikšmės) Naudojimas atvaizdavimui (A)
1.	Galiojimo riba	Plotas	Tekstiniai reglamentai		+
2.	Reglamentinė zona	Plotas	Numeris TP dokumente		+
			Teritorijos naudojimo tipas	NAUD_TIP	+; A
			Pagrindinė žemės naudojimo paskirtis	PAGR_PASK	+
			Žemės naudojimo būdas	NAUD_BUD	++
			Didžiausias leistinas žemės sklypų užstatymo intensyvumas		+ (G – pramonės ir sandėliavimo objektų ir (ar) inžinerinės infrastruktūros teritorijose)
			Didžiausias leistinas žemės sklypų užstatymo tankis, procentai		G
			Didžiausias leistinas žemės sklypų užstatymo tūrio tankis		G (+ – pramonės ir sandėliavimo objektų ir (ar) inžinerinės infrastruktūros teritorijose)
		Didžiausias leistinas pastatų		G	

Nr.	Erdvinis objektas	Grafinis elementas	Grafinio elemento atributo aprašymas	Klasifikatorius, taikomas atributų reikšmių parinkimui	Pildymo privalomumas (+ – privaloma viena konkreti reikšmė, ++ – privaloma viena ar kelios reikšmės; G – nepildoma, arba galima viena ar kelios reikšmės) Naudojimas atvaizdavimui (A)
			aukštis, metrai		
			Didžiausias leistinas pastatų aukštis iki karnizo, metrai		G
			Didžiausia leistina pastatų absoliutinė altitudė (metrais)		G
			Didžiausias leistinas pastatų aukštų skaičius		G
			Mažiausias leistinas pastatų aukštų skaičius		G
			Užstatymo tipas	UZST_TIP	G
			Mažiausias žemės sklypo apželdinimas (priklausomųjų želdynų ir želdinių teritorijų dalys procentais)		G
			Didžiausias galimas žemės sklypo plotas		G
			Mažiausias galimas žemės sklypo plotas		G
			Aprašymas (papildomi reikalavimai)	APRASYM	G
3.	Statybos zona	Plotas	Numeris TP dokumente		+
			Didžiausias leistinas pastatų aukštis, metrai		+
			Didžiausias leistinas pastatų aukštis iki karnizo, metrai		G
			Didžiausia leistina pastatų absoliutinė altitudė, metrai		G
			Didžiausias leistinas pastatų aukštų skaičius		G
			Minimalus leistinas pastatų aukštų skaičius		G
			Užstatymo tipas	UZST_TIP	+
4.	Statybos linija	Linija			+
5.	Statybos riba	Linija			+
6.	Suformuoti žemės sklypai	Plotas	Numeris TP dokumente		+
			Plotas, m ²		+
			Didžiausias leistinas žemės sklypo užstatymo tankis		G
			Didžiausias leistinas žemės sklypo užstatymo intensyvumas		+
7.	Servitutai	Plotas	Numeris TP dokumente		+
			Tipas	SERV_TIPAS	++
			Aprašymas		G
8.	Detaliojo plano ar jo dalių brėžiniai	Rastras			Privalomai pateikiami visi erdvėje orientuoti brėžiniai

Lentelės pakeitimai:

Nr. [D1-727](#), 2018-07-27, paskelbta TAR 2018-07-27, i. k. 2018-12540

Lentelės numeracijos pakeitimas:

Nr. [D1-306](#), 2021-05-24, paskelbta TAR 2021-05-24, i. k. 2021-11417

4 lentelė. Specialiojo teritorijų planavimo dokumentų erdviniai duomenys, išskyrus kaimo plėtros žemėtvarkos projektus.

Nr.	Erdvinis objektas	Grafinis elementas	Grafinio elemento atributo aprašymas	Klasifikatorius, taikomas atributų reikšmių parinkimui	Pildymo privalomumas (+ – privaloma viena konkreti reikšmė, ++ – privaloma viena ar kelios reikšmės; G – nepildoma, arba galima viena ar kelios reikšmės) Naudojimas atvaizdavimui (A)
1.	Galiojimo riba	Plotas	Tekstiniai reglamentai		+
2.	Specialiojo TPD brėžiniai	Rastras			Privalomai pateikiami visi erdvėje orientuoti brėžiniai

Lentelės pakeitimai:

Nr. [D1-727](#), 2018-07-27, paskelbta TAR 2018-07-27, i. k. 2018-12540

Lentelės numeracijos pakeitimas:

Nr. [D1-306](#), 2021-05-24, paskelbta TAR 2021-05-24, i. k. 2021-11417

5 lentelė. Kaimo plėtros žemėtvarkos projektų erdviniai duomenys.

Nr.	Erdvinis objektas	Grafinis elementas	Grafinio elemento atributo aprašymas	Klasifikatorius, taikomas atributų reikšmių parinkimui	Pildymo privalomumas (+ – privaloma viena konkreti reikšmė, ++ – privaloma viena ar kelios reikšmės; G – nepildoma, arba galima viena ar kelios reikšmės) Naudojimas atvaizdavimui (A)
1.	Galiojimo riba	Plotas	Tekstiniai reglamentai		+
2.	Reglamentinė zona	Plotas	Numeris TP dokumente		+
			Teritorijos naudojimo tipas	NAUD_TIP	+
			Pagrindinė žemės naudojimo paskirtis	PAGR_PASK	+
			Žemės naudojimo būdai	NAUD_BUD	++
			Užstatymo tipas	UZST_TIP	++
			Aprašymas		G
3.	Statybos zona	Plotas	Numeris TP dokumente		+
			Užstatymo tipas	UZST_TIP	+
4.	Suprojektuoti žemės sklypai	Plotas	Numeris TP dokumente		+
			Plotas, ha		+
5.	Servitutai	Plotas	Numeris TP dokumente		+
			Tipas	SERV_TIPAS	++
			Aprašymas		+
6.	Kaimo plėtros žemėtvarkos projektų brėžiniai	Rastras			G

Lentelės pakeitimai:

Nr. [D1-727](#), 2018-07-27, paskelbta TAR 2018-07-27, i. k. 2018-12540

Lentelės numeracijos pakeitimas:

Nr. [D1-306](#), 2021-05-24, paskelbta TAR 2021-05-24, i. k. 2021-11417

III SKYRIUS ERDVINIAMS OBJEKTAMS TAIKOMI KLASIFIKATORIAI“

Pakeistas skyriaus pavadinimas:

Nr. [D1-306](#), 2021-05-24, paskelbta TAR 2021-05-24, i. k. 2021-11417

8. Klasifikatoriai naudojami standartizuotoms TPD erdvių objektų charakteristikoms (atributams) parinkti. Klasifikatorių reikšmės nurodytos skiltyje „Erdvinio objekto kodas“. Jei erdviniam objektui aprašyti naudojamos kelios klasifikatoriaus reikšmės, jos atskiriamos simboliu „;“ (kablataškis).

Punkto pakeitimai:

Nr. [D1-306](#), 2021-05-24, paskelbta TAR 2021-05-24, i. k. 2021-11417

9. Klasifikatoriuose pasirenkamos reikšmės TPD nustatytiems parametrams išreikšti. Erdvinio objekto kodas pagal stambią, smulkią ar specialią detalizaciją parenkamas atsižvelgiant į planavimo tikslus, sprendinių detalumą ir mastelį. Erdviniame sluoksnyje gali būti nustatomi įvairios detalizacijos teritorijų naudojimo funkciniai prioritetai.

Punkto pakeitimai:

Nr. [D1-306](#), 2021-05-24, paskelbta TAR 2021-05-24, i. k. 2021-11417

6¹ lentelė. Bendrųjų planų erdviniams duomenims taikomas funkcinio prioriteto zonų klasifikatorius PRIOR_ZON.

Nr.	Teritorijų naudojimo funkcinio prioriteto pavadinimas	Erdvinio objekto kodas			Reikšmė, teritorijų apibūdinimas	Spalva (RGB)
		Stambi detalizacija	Smulki detalizacija	Speciali detalizacija		
1.	Bioprodukcinio ūkio	B			Teritorijos, kuriose dominuoja arba numatoma, kad dominuos miškai ir žemės ūkio teritorijos	182/233/116
2.	Miškų ūkio	M			Teritorijos, kuriose dominuoja arba numatoma, kad dominuos miškai ir miškingi (miškų ūkio) plotai	216/232/195
2.1.	Tausojančio miškų ūkio		MT		Teritorijos, kuriose dominuoja arba numatoma, kad dominuos tausojančios miškininkystės (miškų ūkio) plotai (miškai ir miškingos teritorijos geoekologiniu požiūriu jautriose vietose)	225/222/155
2.3.	Intensyvaus miškų ūkio		MU		Teritorijos, kuriose dominuoja arba numatoma, kad dominuos intensyvios ar pusiau intensyvios miškininkystės (miškų ūkio) plotai	165/185/104
3.	Žemės ūkio	Z			Agrarinės teritorijos (teritorijos, kuriose dominuoja žemės ūkio naudmenos), kuriose dominuoja arba numatoma, kad dominuos žemdirbystės (žemės ūkio) plotai	255/255/214
3.1.	Tausojančio		ZT		Agrarinės teritorijos,	252/255/170

	žemės ūkio				kuriose turi būti užtikrintas racionalus bioprodukcinis naudojimas ir ekologinis reguliavimas (tausojamasis ūkininkavimas)	
3.1.1.	Tausojančio žemės ūkio karstiniame regione			ZTk	Agrarinės teritorijos karstiniame regione	252/224/205
3.1.2.	Tausojančio žemės ūkio potvynių užliejamose teritorijose			ZTp	Agrarinės teritorijos, reikalaujančios specialių ūkininkavimo priemonių potvynių užliejamose upių slėniuose, upių deltose	235/249/218
3.1.3.	Tausojančio žemės ūkio eroduojamuose ir mažo našumo dirvožemiuose			ZTe	Agrarinės teritorijos moreniniuose kalvynuose, smėlinguose kopynuose, gūbriuose, paslėnių arealuose, kuriose ūkininkaujama laikantis ekologinių apribojimų ar specialių agrotechninių ūkininkavimo priemonių	230/169/81
3.2.	Intensyvaus žemės ūkio		ZI		Agrarinės teritorijos, kuriose gali būti vystomas intensyvus ūkinis naudojimas	255/255/235
3.2.1.	Intensyvaus žemės ūkio, formuojant gamtinio karkaso elementus			ZIg	Intensyvaus naudojimo agrarinės teritorijos, kuriose siekiama užtikrinti gamybinių procesų ekologiškumą, kraštovaizdžio ekologinę pusiausvyrą	255/251/212
4.	Urbanizuotų bei urbanizuojamų teritorijų	U			Esamos bei perspektyvinės urbanizacijai skirtos teritorijos	141/119/102
4.1.	Intensyvios kompaktiškos urbanizacijos		UI		Intensyvios kompaktiškos urbanizacijos prioritetą nustatoma miestų istoriniams centrams, miestų centrams, miestų rajonams, priemiesčiams, pramonės teritorijoms, infrastruktūros, technogeninėms teritorijoms, jų vystymui ir plėtrai	230/131/145
4.1.1.	Autentiškumo išsaugojimo intensyvios urbanizacijos			UIk	Miestų istoriniai centrai, jų dalys – kultūros paveldo vietovės, miestovaizdžiai	190/125/16
4.1.2.	Gamybinio industrinio			UIp	Teritorijos pramonei gamybai ir jos plėtrai, naudingųjų iškasenų gavybos esamos ir suplanuotos teritorijos (išskyrus vandenviečių teritorijos)	201/114/85
4.1.3.	Infrastruktūros koridorių ir			UIi	Valstybės lygmens susisiekimo ir inžinerinių	195/194/192

	teritorijų				tinklų koridorių teritorijos, valstybės lygmens susisiekimo ir inžinerinių komunikacijų aptarnavimo objektų teritorijos	
4.2.	Ekstensyvios kompaktiškos urbanizacijos		UE		Ekstensyvios urbanizacijos prioritetas nustatomas suburbanizuotoms teritorijoms, kaimo gyvenvietės urbanizuotoms teritorijoms, pavienėms užstatomoms teritorijoms	255/204/0
4.2.1.	Tausojamo naudojimo ekstensyvios kompaktiškos urbanizacijos			UEr	Valstybinės ir savivaldybės lygmens kultūrinės saugomos vietovės, dvarai ir etnografiniai kaimai, kompleksiniai kultūros paveldo objektai, kaimiškieji kraštovaizdžiai	236/245/156
4.2.2.	Ekstensyvios kompaktiškos urbanizacijos			UEd	Miesteliai ir kaimo gyvenamųjų vietovių užstatytos teritorijos, priemiestinės teritorijos, gamybos teritorijos	248/242/170
4.2.3	Ekstensyvaus naudojimo inžinerinės infrastruktūros			UEt	Atsinaujinančių energijos išteklių teritorijos sausumoje (išskyrus sekliosios geotermijos)	231/231/231
5.	Konservacinės apsaugos	C			Gamtinio ir kultūrinio kraštovaizdžio vertybių teritorijos (saugomos gamtos ir kultūros paveldo teritorijos)	60/109/45
5.1.	Ypatingos apsaugos		CI		Teritorijos, kuriose taikomas išimtinis konservacinis prioritetas (gamtiniai ar kultūriniai ir biosferos rezervatai) ir kurių vystymas apima nustatytų reglamentų ir konservacinės funkcijos realizavimo efektyvumo užtikrinimą	166/212/151
5.1.1.	Kultūros paveldo autentiškumo išsaugojimo			CIk	Kultūriniai rezervatai, saugomos vietovės, pasaulio paveldo vietovės UNESCO, archeologinio, memorialinio, sakralinio kultūros paveldo teritorijos	149/148/98
5.1.2.	Gamtos vertybių apsaugos			CIg	Gamtos ir biosferos rezervatai	149/218/174
5.2.	Konservacinę apsaugą ir ūkinį naudojimą integruojantis		CN		Vertybių apsaugą ir naudojimą integruojančios teritorijos - kompleksinės ir gamtinės saugomos teritorijos (esamos ir planuojamos), kultūros paveldo vietovės, istoriniai želdynai	168/187/128
5.2.1.	Kultūros paveldo			CNk	Kultūros paveldo vietovės - etnografiniai kaimai,	206/180/106



















	tausojamą naudojimo				dvarai, dvarų sodybos, istoriniai želdynai, kompleksiniai objektai-bažnyčios, vienuolynai, pilys, rūmai	
5.2.2.	Gamtos vertybių apsaugos			CNg	Esamos ir planuojamos kompleksinės ir gamtinės saugomos teritorijos, taip pat jūros saugomos teritorijos	114/137/44
5.3.	Tausojančios daugiafunkcinės veiklos		TD		Tausojanti daugiafunkcinė veikla esamose bei planuojamose kompleksinėse ir gamtinėse saugomose teritorijose	158/181/169
6.	Rekreacijos	R			Esami ir perspektyviniai rekreacinio naudojimo arealai, kurių tikslas – formuoti ir palaikyti šiose teritorijose rekreacinį kraštovaizdį su rekreacijai palankia aplinka, rekreacijai plėtoti reikalinga atitinkama infrastruktūra	198/212/131
6.1	Intensyvaus rekreacinio naudojimo		RI		Esami kurortai, kurortinės vietovės, kitos rekreacinių kompleksų teritorijos, rekreacinių parkų teritorijos. Šiose teritorijose numatomas racionaliai intensyvus rekreacinis vystymas	181/181/38
6.2.	Tausojančio rekreacinio naudojimo		RT		Teritorijos esamiems ir perspektyviniams rekreacinio naudojimo plotams, kurių tikslas – formuoti ir palaikyti šiose teritorijose rekreacinį kraštovaizdį su rekreacijai palankia aplinka, rekreacijai plėtoti reikiama atitinkama infrastruktūra, archeologinio paveldo objektai ir arealai	218/214/58
6.3.	Rekreacinio ir kultūros naudojimo prioriteto infrastruktūra		RK		Kultūros kelių: tautinių mažumų paveldo, piligrimų, religinių, edukacinių kelių infrastruktūros kompleksiniai objektai ir vietovės	198/201/147
7.	Vidaus vandenų	V			Vidaus vandenys, nepatenkantis konservacinio prioriteto teritorijas	175/201/224
7.1.	Intensyvaus ūkinio prioriteto		VZ		Vandenys, susiję su tvenkinine žuvininkyste ir laivyba vidaus vandenyse	99/159/204
7.1.1.	Vandens kelių prioriteto			VZk	Vidaus vandenų keliai	170/186/201

7.2.	Tausojamojo ūkinio prioriteto		VT		Vandenys, susiję su versline, mėgėjų žvejyba, biologinės įvairovės palaikymu, užtikrinant tausojamą išteklių naudojimą	74/167/198
7.2.1.	Rekreacinio prioriteto		VTr		Vandenys, skirti ar numatomi mėgėjų žvejybai, rekreacijai	64/137/203
8.	Jūros	L			Lietuvos teritoriniai vandenys ir Išskirtinė ekonominė zona	126/208/203
8.1	Jūrinės laivybos prioriteto		LL		Jūros laivybos keliai	165/188/179
8.2.	Infrastruktūros plėtros prioriteto		LU		Uostų teritorijos, inžinerinės infrastruktūros koridoriai ir objektai, inkaravietės, uostų reidai, grunto šalinimo vietos	69/149/144
8.3.	Naudingų iškasenų gavybos		LN		Teritorijos naudingųjų iškasenų paieškoms, žvalgybai, tyrimams ir gavybai	224/182/213
8.4.	Bioprodukcinių ūkių prioritetas jūroje		LB		Žvejybos teritorijos, akvakultūros ir kitos teritorijos, kuriose veiklos susijusios su biologinių išteklių naudojimu	119/182/195
8.5.	Atsinaujinančių energijos išteklių plėtros		LA		Atsinaujinančių energijos išteklių gavybos plėtros jūroje teritorijos	241/231/255
9.	Krašto apsaugos prioriteto teritorijos	KA			Teritorijos, skirtos ar numatomos krašto apsaugai	184/170/151
10.	Kita teritorijų naudojimo funkcinio prioriteto zona	KZ	KZ	KZ	Kita klasifikatoriuje nenustatyta teritorijų naudojimo funkcinio prioriteto zona, reikalinga BP sprendiniams atvaizduoti	190/187/227

Papildyta lentelė:

Nr. [D1-306](#), 2021-05-24, paskelbta TAR 2021-05-24, i. k. 2021-11417

7 lentelė. Strateginių objektų klasifikatorius OBJ_PASK nusako objekto rūšį ar paskirtį ir gali būti taikomas ir plotiniam, ir taškiniam sluoksniui.

Eil. Nr.	Strateginio objekto paskirtis (tipas)	Erdvinio objekto kodas	Plotas, spalva (RGB) plotiniam objektui	Simbolis, spalva (RGB) taškiniam objektui	Linija, spalva (RGB) linijiniam objektui
1.	Strateginis objektas, skirtas krašto apsaugai	S-KA			
2.	Inžinerinės infrastruktūros objektas	S-IZ			
3.	Susisiekimo infrastruktūros objektas	S-SI			
4.	Urbanistinis objektas	S-UR			
5.	Pramonės plėtros objektas	S-PP			
6.	Kultūros paveldo objektas (projektas)	S-KP			

7.	Kita klasifikatoriuje nenustatyta strateginio objekto paskirtis	S-KS	be užpildo		
----	---	------	------------	--	--

Papildyta lentele:

Nr. [D1-306](#), 2021-05-24, paskelbta TAR 2021-05-24, i. k. 2021-11417

8 lentelė. Bendrųjų planų erdviniams duomenims taikomas funkcinių zonų klasifikatorius (FUNKC_ZON).

Eil. nr.	Reikšmė	Erdvinio objekto kodas			Spalva (RGB)
		Stambi detalizacija	Smulki detalizacija	Speciali detalizacija	
1	Miškų ir miškingų teritorijų zona:	MI_F	-	-	198/224/182
1.1	Ekosistemų apsaugos miškų zonos	-	MI_E_F	-	153/204/64
1.2	Rekreacinių miškų zonos	-	MI_R_F	-	102/153/90
1.3	Apsauginių miškų zonos	-	MI_A_F	-	164/237/0
1.4	Ūkinių miškų zonos	-	MI_U_F	-	115/179/75
2	Žemės ūkio teritorijų zona:	ZU_F	-	-	222/237/219
2.1	Specializuotų ūkių ir žemės ūkio teritorijų zona	-	ZU_S_F	-	175/240/210
2.2	Rekreacinio naudojimo žemės ūkio teritorijos	-	ZU_R_F	-	0/255/0 255/230/165
3	Konservacinės teritorijos zona	C_F	-	-	100/255/100
4	Vandenių zona	H_F	-	-	115/223/255
5	Urbanizuotos ir numatomos urbanizuoti teritorijos zonos:	U_F	-	-	255/187/0
5.1	Gyvenamoji zona:	-	U_GG_F	-	255/244/105
5.1.1	Ekstensyvaus užstatymo zona;	-	-	U_GG_E_F	255/248/185
5.1.2	Mažo užstatymo intensyvumo zona;	-	-	U_GG_M_F	244/248/165
5.1.3	Vidutinio užstatymo intensyvumo zona;	-	-	U_GG_V_F	230/224/120
5.1.4	Intensyvaus užstatymo zona;	-	-	U_GG_I_F	204/189/100
5.2	Centrų zona:	-	U_GC_F	-	185/128/57
5.2.1	Pagrindinio centro zona;	-	-	U_GC_P_F	133/76/41
5.2.2	Miesto dalies (rajonų) centro zona;	-	-	U_GC_R_F	173/137/85
5.3	Sodininkų bendrijų zona;	-	U_SB_F	-	183/187/143
5.4	Specializuotų kompleksų zona;	-	U_SK_F	-	237/172/7
5.5	Pramonės ir sandėliavimo zona;	-	U_PS_F	-	199/177/177
5.6	Inžinerinės infrastruktūros zona;	-	U_II_F	-	204/204/204
5.7	Inžinerinės infrastruktūros koridorių zona;	-	U_IK_F	-	238/236/225
5.8	Bendro naudojimo erdvių, atskirųjų želdynų zona:	-	U_BZ_F	-	102/170/98
5.8.1	Intensyviai naudojamų želdynų zona			U_BZ_I_F	103/148/80
5.8.2	Ekstensyviai naudojamų želdynų zona			U_BZ_E_F	180/214/159
5.9	Kitos zonos:	K_F			255/255/255
5.9.1	Paslaugų zona		U_KD_F		255/80/80
5.9.2	Vandenviečių zona		U_VV_F		187/255/255

Lentelės pakeitimai:

Nr. [D1-727](#), 2018-07-27, paskelbta TAR 2018-07-27, i. k. 2018-12540

Lentelės numeracijos pakeitimas:

Nr. [D1-306](#), 2021-05-24, paskelbta TAR 2021-05-24, i. k. 2021-11417

6 lentelė. Funkcinių prioritetų klasifikatorius FUNKC_PR naudojamas patikslinti funkcinių zonų teritorijų naudojimo ypatumus išskiriant prioritetinį naudojimą. Funkcinės zonos pagal teritorijos naudojimo prioritetus gali būti:

Eil. nr.	Reikšmė	Erdvinio objekto kodas*
1	Intensyvi konservacija	Ci
2	Pritaikomoji konservacija	Ce

Eil. nr.	Reikšmė	Erdvinio objekto kodas*
3	Intensyvi rekreacija	Ri
4	Ekstensyvi rekreacija	Re
5	Intensyvus miškų ūkis	Mi
6	Tausojantis miškų ūkis	Mt
7	Intensyvus žemės ūkis	Zi
8	Tausojantis žemės ūkis	Zt
9	Intensyvi žuvininkystė	Vi
10	Tausojanti žuvininkystė	Vt
11	Intensyvi urbanizacija	Ui
12	Ekstensyvi (dispersiška) urbanizacija	Ue
13	Renovacinė (palaikomoji) urbanizacija	Ur
14	Gamybos plėtra	Ug
15	Intensyvi naudingųjų iškasenų eksploatacija	Ni
16	Dispersiška naudingųjų iškasenų eksploatacija	Ne

* gali būti įrašomos kelios erdvinio objekto kodo reikšmės atskiriant jas simboliu „;“ - tokiu atveju pirma įrašyta reikšmė yra prioritetinga

9 lentelė. Įgyvendinimo prioritetų klasifikatorius PRIORIT naudojamas savivaldybės ir vietovės lygmens bendrųjų planų sprendinių įgyvendinimo terminams diferencijuoti.

Eil. nr.	Reikšmė (Galima diferenciacija pagal maksimalias TPD sprendiniuose nustatomas reikšmes)	Erdvinio objekto kodas	Erdvinio objekto užrašas
1	Prioritetinga plėtros teritorija	1	PR
2	Neprioritetinga plėtros teritorija	2	NPR

Lentelės pakeitimai:

Nr. [D1-306](#), 2021-05-24, paskelbta TAR 2021-05-24, i. k. 2021-11417

10 lentelė. Teritorijos plėtojimo būdo klasifikatorius PLET_BUD naudojamas bendrųjų planų sprendiniuose nustatomų urbanizuotų teritorijų funkcinių zonų plėtojimo būdams nurodyti.

Eil. nr.	Reikšmė	Erdvinio objekto kodas
1	Saugojimas (konservavimas, restauravimas),	saug
2	Modernizavimas (atgaivinimas, humanizavimas, atnaujinimas)	mod
3	Konversija (pertvarkymas)	konv
4	Nauja plėtra (naujai užstatyti numatytos teritorijos),	nauj
5	Rezervavimas	rez
6	Be esminių pokyčių (status quo)	stat
7	Kiti	kt

Lentelės pakeitimai:

Nr. [D1-306](#), 2021-05-24, paskelbta TAR 2021-05-24, i. k. 2021-11417

11 lentelė. Teritorijos naudojimo tipų klasifikatorius NAUD_TIP.

Nr.	Reikšmė	Erdvinio objekto kodas	Spalva (RGB)
1	Mišakai ir miškingos teritorijos	MI	198/224/182
2	Specializuotų ūkių ir žemės ūkio teritorija	ZU	175/240/210
3	Rekreacinio naudojimo žemės ūkio teritorija	ZR	0/255/0 255/230/165
4	Sodininkų bendrijų teritorija	ZS	244/248/159 180/214/159

5	Vienbučių ir dvibučių gyvenamųjų pastatų teritorija	GV	255/255/204
6	Gyvenamoji teritorija	GG	255/245/117
7	Mišri gyvenamoji teritorija	GM	231/198/3
8	Mišri centro teritorija	GC	153/51/0
9	Socialinės infrastruktūros teritorija	SI	255/115/50
10	Specializuotų kompleksų teritorija	SK	255/153/0
11	Paslaugų teritorija	PA	255/80/80
12	Pramonės ir sandėliavimo teritorija	PR	204/153/255
13	Inžinerinė infrastruktūros teritorija	TI	140/140/140
14	Inžinerinės infrastruktūros koridorius	TK	224/224/224
15	Bendro naudojimo erdvių, želdynų teritorija	BZ	51/153/102
16	Vandenys	VA	115/223/255
17	Aikštė	AI	229/112/93
18	Vandenvietė	VV	187/255/255
19	Naudingųjų iškasenų teritorija	NI	195/220/222

Lentelės pakeitimai:

Nr. [D1-727](#), 2018-07-27, paskelbta TAR 2018-07-27, i. k. 2018-12540

Lentelės numeracijos pakeitimas:

Nr. [D1-306](#), 2021-05-24, paskelbta TAR 2021-05-24, i. k. 2021-11417

10. Neteko galios nuo 2018-07-28

Punkto naikinimas:

Nr. [D1-727](#), 2018-07-27, paskelbta TAR 2018-07-27, i. k. 2018-12540

12 lentelė. Pagrindinės žemės naudojimo paskirties klasifikatorius – PAGR_PASK.

Nr.	Reikšmė	Erdvinio objekto kodas*	Spalva (RGB)
1	Žemės ūkio paskirties žemė	Z	255/255/225
2	Miškų ūkio paskirties žemė	M	195/255/194
3	Konservacinės paskirties žemė	C	100/254/100
4	Vandens ūkio paskirties žemė	H	200/194/255
5	Kitos paskirties žemė	KT	255/187/0

* gali būti įrašomos kelios Erdvinio objekto kodas reikšmės atskiriant jas simboliu „;“ - tokiu atveju pirma įrašyta reikšmė yra prioritetinga

Lentelės numeracijos pakeitimas:

Nr. [D1-306](#), 2021-05-24, paskelbta TAR 2021-05-24, i. k. 2021-11417

13 lentelė. Žemės naudojimo būdų klasifikatorius – NAUD_BUD.

Nr.	Reikšmė	Erdvinio objekto kodas*	Skaitinis erdvinio objekto kodas	Spalva (RGB)
1	Mėgėjų sodų žemės sklypai	Z1	3001	244/248/159 180/214/159
2	Sodininkų bendrijų bendrojo naudojimo žemės sklypai	Z5	3002	244/248/159 110/180/110
3	Specializuotų sodininkystės, gėlininkystės, šiltnamių, medelynų ir kitų specializuotų ūkių	Z2	301	0/255/0
4	Rekreacinio naudojimo žemės sklypai	Z3	302	0/255/0 244/248/159
5	Kiti žemės ūkio paskirties žemės sklypai	Z4	303	204/255/204
6	Ekosistemų apsaugos miškų sklypai	M1	304	153/204/64
7	Rekreacinių miškų sklypai	M2	305	146/185/137
8	Apsauginių miškų sklypai	M3	306	164/237/0
9	Ūkinių miškų sklypai	M4	307	115/179/75
10	Gamtinių rezervatų žemės sklypai	C1	326	81/120/72

Nr.	Reikšmė	Erdvinio objekto kodas*	Skaitinis erdvinio objekto kodas	Spalva (RGB)
11	Kultūros paveldo objektų žemės sklypai	C2	313	255/157/113
12	Ūkinei veiklai naudojami vandens telkiniai	H1	308	0/255/255
13	Rekreaciniai vandens telkiniai	H2	309	0/194/254
14	Ekosistemas saugantys vandens telkiniai	H3	310	0/143/188
15	Bendrojo naudojimo vandens telkiniai	H4	311	115/223/255
16	Vienbučių ir dvibučių gyvenamųjų pastatų teritorijos	G1	3271	255/248/165
17	Daugiabučių gyvenamųjų pastatų ir bendrabučių teritorijos	G2	3272	231/198/3
18	Visuomeninės paskirties teritorijos	V	315	255/115/50
19	Pramonės ir sandėliavimo objektų teritorijos	P	316	207/125/207
20	Komercinės paskirties objektų teritorijos	K	317	255/80/80
21	Susisiekimo ir inžinerinių komunikacijų aptarnavimo objektų teritorijos	I1	3181	150/150/150
22	Susisiekimo ir inžinerinių tinklų koridorių teritorijos	I2	3182	217/217/217
23	Bendro naudojimo (miestų, miestelių ir kaimų ar savivaldybių bendro naudojimo) teritorijos	B	320	110/180/110
24	Naudingųjų iškasenų teritorijos	N	321	187/255/255
25	Rekreacinės teritorijos	R	319	187/255/194
26	Teritorijos krašto apsaugos tikslams	A1	3221	215/215/136
27	Atliekų saugojimo, rūšiavimo ir utilizavimo (sąvartynai) teritorijos	S	323	222/90/172
28	Teritorijos valstybės sienos apsaugos tikslams	A2	3222	215/215/136
29	Atskirųjų želdynų teritorijos	E	324	76/196/136

* gali būti įrašomos kelios Erdvinio objekto kodas reikšmės atskiriant jas simboliu „;“ - tokiu atveju pirma įrašyta reikšmė yra prioritetinga – pagal ją yra nustatyta spalva senąja metodika rengtuose detaliuosiuose planuose

Lentelės numeracijos pakeitimas:

Nr. [D1-306](#), 2021-05-24, paskelbta TAR 2021-05-24, i. k. 2021-11417

14 lentelė. Teritorijos užstatymo tipų klasifikatorius – UZST_TIP.

Eil. nr.	Reikšmė	Erdvinio objekto kodas
1	Sodybinis užstatymas	su
2	Vienbutis blokuotas užstatymas	vb
3	Perimetrinis užstatymas	pr
4	Laisvo planavimo užstatymas	lp
5	Aukštybinis užstatymas	au
6	Atskirai stovintys pastatai (pavienis užstatymas)	ap
7	Pramonės ir inžinerinės infrastruktūros teritorijų užstatymas	pi
8	Kitas	kt

Lentelės pakeitimai:

Nr. [D1-306](#), 2021-05-24, paskelbta TAR 2021-05-24, i. k. 2021-11417

15 lentelė. Servitutų tipų klasifikatorius SERV_TIPAS.

Eil. nr.	Reikšmė	Erdvinio objekto kodas*
1	Servitutas	6
2	Servitutas – teisė statinių savininkui naudotis žemės sklypu	7
3	Kiti servitutai (viešpataujantysis daiktas)	91
4	Kiti servitutai (tarnaujantysis daiktas)	92
5	Kelio servitutas – teisė naudotis pėsčiųjų taku (viešpataujantysis daiktas)	102
6	Kelio servitutas – teisė naudotis pėsčiųjų taku (tarnaujantysis daiktas)	202
7	Kelio servitutas – teisė važiuoti transporto priemonėmis (viešpataujantysis daiktas)	103
8	Kelio servitutas – teisė važiuoti transporto priemonėmis (tarnaujantysis daiktas)	203

9	Kelio servitutas – teisė varyti galvijus (viešpataujantysis daiktas)	104
10	Kelio servitutas – teisė varyti galvijus (tarnaujantysis daiktas)	204
11	Statinių servitutas (viešpataujantysis daiktas)	105
12	Statinių servitutas (tarnaujantysis daiktas)	205
13	Servitutas – teisė tiesti požemines ir antžemines komunikacijas (viešpataujantysis daiktas)	106
14	Servitutas – teisė tiesti požemines ir antžemines komunikacijas (tarnaujantysis daiktas)	206
15	Servitutas – teisė aptarnauti požemines, antžemines komunikacijas (viešpataujantysis daiktas)	107
16	Servitutas – teisė aptarnauti požemines, antžemines komunikacijas (tarnaujantysis daiktas)	207
17	Servitutas – teisė naudoti požemines, antžemines komunikacijas (viešpataujantysis daiktas)	108
18	Servitutas – teisė naudoti požemines, antžemines komunikacijas (tarnaujantysis daiktas)	208
19	Servitutas – teisė lankyti saugomus kraštovaizdžių kompleksus, rekreacines teritorijas bei objektus (viešpataujantysis daiktas)	109
20	Servitutas – teisė lankyti saugomus kraštovaizdžių kompleksus, rekreacines teritorijas bei objektus (tarnaujantysis daiktas)	209
21	Servitutas – teisė lankyti saugomus kraštovaizdžių kompleksus bei objektus (viešpataujantysis daiktas)	110
22	Servitutas – teisė lankyti saugomus kraštovaizdžių kompleksus bei objektus (tarnaujantysis daiktas)	210
23	Servitutas – teisė lankyti rekreacines teritorijas bei objektus (viešpataujantysis daiktas)	111
24	Servitutas – teisė lankyti rekreacines teritorijas bei objektus (tarnaujantysis daiktas)	211
25	Servitutas – teisė ribotai naudotis žemės sklypo dalimi kitais tikslais (visuomenės poreikiams) (viešpataujantysis daiktas)	112
26	Servitutas – teisė ribotai naudotis žemės sklypo dalimi kitais tikslais (visuomenės poreikiams, tarnaujantysis daiktas)	212
27	Kelio servitutas – teisė važiuoti transporto priemonėmis, naudotis pėsčiųjų taku, varyti galvijus (viešpataujantysis daiktas)	114
28	Kelio servitutas – teisė važiuoti transporto priemonėmis, naudotis pėsčiųjų taku (viešpataujantysis daiktas)	115
29	Kelio servitutas - teisė naudotis pėsčiųjų taku, varyti galvijus (viešpataujantysis daiktas)	116
30	Kelio servitutas – teisė važiuoti transporto priemonėmis, varyti galvijus (viešpataujantysis daiktas)	117
31	Kelio servitutas – teisė važiuoti transporto priemonėmis, naudotis pėsčiųjų taku, varyti galvijus (tarnaujantysis daiktas)	214
32	Kelio servitutas – teisė važiuoti transporto priemonėmis, naudotis pėsčiųjų taku (tarnaujantysis daiktas)	215
33	Kelio servitutas – teisė naudotis pėsčiųjų taku, varyti galvijus (tarnaujantysis daiktas)	216
34	Kelio servitutas – teisė važiuoti transporto priemonėmis, varyti galvijus (tarnaujantysis daiktas)	217
35	Servitutas – teisė tiesti, aptarnauti, naudoti požemines, antžemines komunikacijas (viešpataujantysis daiktas)	218
36	Servitutas – teisė tiesti, aptarnauti, antžemines komunikacijas (viešpataujantysis daiktas)	219
37	Servitutas – teisė tiesti, naudoti požemines, antžemines komunikacijas (viešpataujantysis daiktas)	220
38	Servitutas – teisė aptarnauti, naudoti požemines, antžemines komunikacijas (viešpataujantysis daiktas)	221
39	Servitutas – teisė tiesti, aptarnauti, naudoti požemines, antžemines komunikacijas (tarnaujantysis daiktas)	222
40	Servitutas – teisė tiesti, aptarnauti požemines, antžemines komunikacijas (tarnaujantysis daiktas)	223
41	Servitutas – teisė tiesti, naudoti požemines, antžemines komunikacijas (tarnaujantysis daiktas)	224
42	Servitutas – teisė aptarnauti, naudoti požemines, antžemines komunikacijas	225

(tarnaujantysis daiktas)	
--------------------------	--

Lentelės pakeitimai:

Nr. [D1-306](#), 2021-05-24, paskelbta TAR 2021-05-24, i. k. 2021-11417

IV SKYRIUS PATEIKIAMŲ Į REGISTRĄ ERDVINIŲ DUOMENŲ FORMATAI IR DUOMENŲ SANDARA

Pakeistas skyriaus pavadinimas:

Nr. [D1-306](#), 2021-05-24, paskelbta TAR 2021-05-24, i. k. 2021-11417

11. Į Registrą teikiami dviejų tipų (vektoriniai ir rastriniai) TPD erdviniai duomenys 1994 m. Lietuvos koordinacių sistemoje LKS-94:

11.1. vektoriniai TPD erdviniai duomenys perduodami duomenų formato byla, skirta geometrijai ir susietai atributikai saugoti (toliau – SHP byla) arba kompiuterinio projektavimo programų dvejetainiu duomenų formatu, skirtu vektoriniams duomenims ir tekstinei informacijai saugoti (toliau – DWG byla);

11.2. rastriniai duomenys perduodami tiff (GeoTIFF) duomenų formato bylomis. Rastriniai vaizdai formuojami taikant 200 dpi rezoliuciją.

Punkto pakeitimai:

Nr. [D1-727](#), 2018-07-27, paskelbta TAR 2018-07-27, i. k. 2018-12540

12. Teikiant TPD erdvinius duomenis DWG byla (16 lentelė. Teikiamos DWG bylos sandara.), klasifikatorių reikšmės erdviniams objektams pagal Specifikacijos antrajame skyriuje nurodytą turinį priskiriamos Registro Interneto žemėlapyje, po dwg bylos įkėlimo į Registrą.

Punkto pakeitimai:

Nr. [D1-306](#), 2021-05-24, paskelbta TAR 2021-05-24, i. k. 2021-11417

16 lentelė. Teikiamos DWG bylos sandara.

Grafinis elementas	Erdvinių duomenų elementas	Atributinio lauko (<i>Layer</i>) reikšmė	DWG bylos pavadinimas
Bendrieji planai (valstybės lygmens)			
Galiojimo riba	Plotas (Hatch)	vbp_riba	vbp
Teritorijų naudojimo funkcinio prioriteto zona	Plotas (Hatch)	vbp_prior	
Strateginis objektas	Taškas	vbp_obj_t	
Strateginis objektas	Plotas (Hatch)	vbp_obj_p	
Strateginis objektas	Linija (LWPolyline)	vbp_obj_l	
Bendrieji planai (savivaldybės ir vietovės lygmens)			
Galiojimo riba	Plotas (Hatch)	bp_riba	bp
Funkcinė zona	Plotas (Hatch)	bp_funkc	
Numatomi parengti TPD	Plotas (Hatch)	bp_nauji	
Detalieji planai			
Galiojimo riba	Plotas (Hatch)	dp_riba	dp
Reglamentinė zona	Plotas (Hatch)	dp_reglam	
Statybos zona	Plotas (Hatch)	dp_stat_z	
Statybos linija	Linija (LWPolyline)	dp_stat_l	
Statybos riba	Linija (LWPolyline)	dp_stat_r	
Suformuoti žemės sklypai	Plotas (Hatch)	dp_sklyp	
Servitutas	Plotas (Hatch)	dp_servit	
Specialiojo teritorijų planavimo dokumentai (išskyrus Kaimo plėtros žemėtvarkos projektus)			
Galiojimo riba	Plotas (Hatch)	spec_riba	spec_plan
Kaimo plėtros žemėtvarkos projektai			

Grafinis elementas	Erdvinių duomenų elementas	Atributinio lauko (<i>Layer</i>) reikšmė	DWG bylos pavadinimas
Galiojimo riba	Plotas (Hatch)	zemetv_riba	zem_proj
Reglamentinė zona	Plotas (Hatch)	zemetv_reglam	
Suformuoti žemės sklypai	Plotas (Hatch)	zemetv_sklyp	
Statybos zona	Plotas (Hatch)	zemetv_uzstat_z	
Servitutas	Plotas (Hatch)	zemetv_servit	

Lentelės pakeitimai:

Nr. [D1-306](#), 2021-05-24, paskelbta TAR 2021-05-24, i. k. 2021-11417

13. Teikiant TPD erdvinis duomenis SHP byla (17 lentelė. SHP bylų sandara.), klasifikatorių reikšmės erdviniams objektams pagal Specifikacijos antrajame skyriuje nurodytą turinį pildomos prieš SHP bylų įkėlimą į Registrą.

Punkto pakeitimai:

Nr. [D1-306](#), 2021-05-24, paskelbta TAR 2021-05-24, i. k. 2021-11417

17 lentelė. SHP bylų sandara.

Erdvinis objektas	Grafinis elementas	Atributas	Atributinio lauko pavadinimas	Rekomenduojami atributinio lauko parametrai	SHP bylos pavadinimas
Bendrieji planai (valstybės lygmens)					
Galiojimo riba	Plotas	Tekstiniai reglamentai	REGLAMENT	Tekstas, 255 ženklai	vbp_riba
Teritorijų naudojimo funkcinio prioriteto zona	Plotas	Teritorijų naudojimo funkcinio prioriteto zonos numeris TP dokumente	PRIOR_NR	Tekstas, 10 ženklų	vbp_prior
		Teritorijų naudojimo funkcinis prioritetas (pildoma viena konkreti reikšmė atvaizdavimui)	PRIOR_ZON	Tekstas, 3 ženklų	
		Reikšmė, teritorijų apibūdinimas	APR_A	Tekstas, 255 ženklų	
		Reikšmė, teritorijų apibūdinimas	APR_B	Tekstas, 255 ženklų	
Strateginiai objektai	Plotas	Strateginio objekto numeris TP dokumente	OBJ_NR	Tekstas, 10 ženklų	vbp_obj_p
		Strateginio objekto paskirtis (tipas)	OBJ_PASK	Tekstas, 4 ženklų	
		Strateginio objekto pavadinimas	PAV	Tekstas, 255 ženklai	
		Strateginio objekto aprašymas	OBJ_APR	Tekstas, 255 ženklai	
Strateginiai objektai	Taškas	Strateginio objekto numeris TP dokumente	OBJ_NR	Tekstas, 10 ženklų	vbp_obj_t
		Strateginio objekto paskirtis (tipas)	OBJ_PASK	Tekstas, 4 ženklų	
		Strateginio objekto pavadinimas	PAV	Tekstas, 255 ženklai	
		Strateginio objekto aprašymas	OBJ_APR	Tekstas, 255 ženklai	
Strateginiai objektai	Linija	Strateginio objekto numeris TP dokumente	OBJ_NR	Tekstas, 10 ženklų	vbp_obj_l
		Strateginio objekto paskirtis (tipas)	OBJ_PASK	Tekstas, 4 ženklų	
		Strateginio objekto pavadinimas	PAV	Tekstas, 255 ženklai	

Erdvinis objektas	Grafinis elementas	Atributas	Atributinio lauko pavadinimas	Rekomenduojami atributinio lauko parametrai	SHP bylos pavadinimas
		Strateginio objekto aprašymas	OBJ_APR	Tekstas, 255 ženklai	
Bendrieji planai (savivaldybės ir vietovės lygmens)					
Galiojimo riba	Plotas	Tekstiniai reglamentai	REGLAMENT	Tekstas, 255 ženklai	bp_riba
Funkcinė zona	Plotas	Funkcinės zonos numeris TP dokumente	FUNKC_NR	Tekstas, 20 ženklų	bp_funkc
		Funkcinės zonos tipas	FUNKC_ZON	Tekstas, 10 ženklų	
		Funkcinis prioritetas	FUNKC_PR	Tekstas, 20 ženklų	
		Teritorijos naudojimo tipas	NAUD_TIP	Tekstas, 20 ženklų	
		Pagrindinė žemės naudojimo paskirtis	PAGR_PASK	Tekstas, 50 ženklų	
		Žemės naudojimo būdas	NAUD_BUD	Tekstas, 50 ženklų	
		Didžiausias galimas vieno mažmeninės prekybos objekto bendras plotas, kv. m.	MAX_PR_PL	Sveikas skaičius, 4 ženklai	
		Didžiausias leistinas pastatų aukštų skaičius	MAX_AUK_S K	Sveikas skaičius, 3 ženklai	
		Didžiausias leistinas pastatų aukštis (metrais) nuo žemės paviršiaus	MAX_AUK_M	Sveikas skaičius, 5 ženklai	
		Didžiausias leistinas sklypo užstatymo intensyvumas	MAX_INTENS	Skaičius, 1 ženklas po kablelio	
		Didžiausias leistinas užstatymo tankis, procentais	MAX_TANKIS	Sveikas skaičius, 2 ženklai	
		Užstatymo tipas	UZST_TIP	Tekstas, 50 ženklų	
		Įgyvendinimo prioritetas	PRIORIT	Sveikas skaičius, 1 ženklas	
		Aprašymas	APRASYM	Tekstas, 255 ženklai	
		Urbanizuotų ir urbanizuojamų teritorijų pagrindinių plėtros krypčių vystymo režimas (Teritorijos plėtojimo būdas)	PLET_BUD	Tekstas, 4 ženklai	
Teritorijos, kurioms būtina parengti vietovės lygmens bendruosius planus	Plotas	Teritorijos numeris TPD		Tekstas, 20 ženklų	bp_nauji
Detalieji planai					
Galiojimo riba	Plotas	Tekstiniai reglamentai	REGLAMENT	Tekstas, 255 ženklai	dp_riba
Reglamentinė zona	Plotas	Numeris TP dokumente	NR	Tekstas, 20 ženklų	dp_reglam_z
		Teritorijos naudojimo tipas	NAUD_TIP	Tekstas, 50 ženklų	
		Pagrindinė žemės naudojimo paskirtis	PAGR_PASK	Tekstas, 50 ženklų	

Erdvinis objektas	Grafinis elementas	Atributas	Atributinio lauko pavadinimas	Rekomenduojami atributinio lauko parametrai	SHP bylos pavadinimas
		Žemės naudojimo būdas	NAUD_BUD	Tekstas, 50 ženklų	
		Didžiausias leistinas žemės sklypų užstatymo intensyvumas	MAX_INTENS	Skaičius, 1 ženklas po kablelio	
		Didžiausias leistinas žemės sklypų užstatymo tankis, procentai	MAX_TANKIS	Sveikas skaičius, 2 ženklai	
		Didžiausias leistinas žemės sklypų užstatymo tūrio tankis	MAX_TU_TAN	Sveikas skaičius, 2 ženklai	
		Didžiausias leistinas pastatų aukštis (metrais)	MAX_AUK_M	Sveikas skaičius, 5 ženklai	
		Didžiausias leistinas pastatų aukštis iki karnizo (metrais)	MAX_AUK_K	Skaičius, 2 ženklai po kablelio	
		Didžiausia leistina pastatų absoliutinė altitudė (metrais)	MAX_AB_ALT	Skaičius, 2 ženklai po kablelio	
		Didžiausias leistinas pastatų aukštų skaičius	MAX_AUK_S	Sveikas skaičius, 3 ženklai	
		Mažiausias leistinas pastatų aukštų skaičius	MIN_AUK_SK	Sveikas skaičius, 3 ženklai	
		Užstatymo tipas	UZST_TIP	Tekstas, 50 ženklų	
		Mažiausias žemės sklypo apželdinimas (priklausomųjų želdynų ir želdinių teritorijų dalys procentais)	MIN_APZELD	Sveikas skaičius, 2 ženklai	
		Didžiausias galimas žemės sklypo plotas, ha	MAX_SKL_PL	Skaičius, 2 ženklai po kablelio	
		Mažiausias galimas žemės sklypo plotas, ha	MIN_SKL_PL	Skaičius, 2 ženklai po kablelio	
		Aprašymas (papildomi reikalavimai)	APRASYM	Tekstas, 255 ženklai	
Statybos zona	Plotas	Numeris TP dokumente	NR	Tekstas, 20 ženklų	dp_stat_z
		Didžiausias leistinas pastatų aukštis (metrais)	MAX_AUK_M	Sveikas skaičius, 5	
		Didžiausias leistinas pastatų aukštis iki karnizo (metrais)	MAX_AUK_K	Skaičius, 2 ženklai po kablelio	
		Didžiausia leistina pastatų absoliutinė altitudė (metrais)	MAX_AB_ALT	Skaičius, 2 ženklai po kablelio	
		Didžiausias leistinas pastatų aukštų skaičius	MAX_AUK_S	Sveikas skaičius, 3	
		Minimalus leistinas pastatų aukštų skaičius	MIN_AUK_SK	Sveikas skaičius, 3	
		Užstatymo tipas	UZST_TIP	Tekstas, 50 ženklų	
Statybos linijos	Linija				dp_stat_l
Statybos ribos	Linija				dp_stat_r
Suformuoti žemės sklypai	Plotas	Numeris TP dokumente	NR	Tekstas, 20 ženklų	dp_sklyp
		Plotas, m ²	PLOTAS	Skaičius, 2 ženklai po kablelio	
		Didžiausias leistinas žemės sklypo užstatymo tankis	MAX_TANKIS	Sveikas skaičius, 2 ženklai	

Erdvinis objektas	Grafinis elementas	Atributas	Atributinio lauko pavadinimas	Rekomenduojami atributinio lauko parametrai	SHP bylos pavadinimas
		Didžiausias leistinas žemės sklypo užstatymo intensyvumas	MAX_INTENS	Skaičius, 1 ženklas po kablelio	
Servitutai	Plotas	Numeris TP dokumente	NR	Tekstas, 20 ženklų	dp_servit
		Tipas	SERV_TIPAS	Tekstas, 50 ženklų	
		Aprašymas	APRASYM	Tekstas, 255 ženklai	
Specialiojo teritorijų planavimo dokumentai (išskyrus Kaimo plėtos žemėtvarkos projektus)					
Galiojimo riba	Plotas	Tekstiniai reglamentai	REGLAMENT	Tekstas, 255 ženklai	spec_riba
Kaimo plėtos žemėtvarkos projektai					
Galiojimo riba	Plotas	Tekstiniai reglamentai	REGLAMENT	Tekstas, 255 ženklų	zemetv_riba
Reglamentinė zona	Plotas	Numeris TP dokumente	NR	Tekstas, 20 ženklų	zemetv_reglam
		Teritorijos naudojimo tipas	NAUD_TIP	Tekstas, 50 ženklų	
		Pagrindinė žemės naudojimo paskirtis	PAGR_PASK	Tekstas, 50 ženklų	
		Žemės naudojimo būdai	NAUD_BUD	Tekstas, 50 ženklų	
		Užstatymo tipas	UZST_TIP	Tekstas, 50 ženklų	
		Aprašymas (papildomi reikalavimai)	APRASYM	Tekstas, 255 ženklų	
Suprojektuoti žemės sklypai	Plotas	Numeris TP dokumente	NR	Tekstas, 20 ženklų	zemetv_sklyp
		Plotas, ha	PLOTAS	Skaičius, 2 ženklai po kablelio	
Statybos zona	Plotas	Numeris TP dokumente	NR	Tekstas, 20 ženklų	zemetv_stat_z
		Užstatymo tipas	UZST_TIP	Tekstas, 50 ženklų	
Servitutai	Plotas	Numeris TP dokumente	NR	Tekstas, 20 ženklų	zemetv_servit
		Tipas	SERV_TIPAS	Tekstas, 50 ženklų	
		Aprašymas	APRASYM	Tekstas, 255 ženklų	

Lentelės pakeitimai:

Nr. [D1-727](#), 2018-07-27, paskelbta TAR 2018-07-27, i. k. 2018-12540

Nr. [D1-306](#), 2021-05-24, paskelbta TAR 2021-05-24, i. k. 2021-11417

V SKYRIUS

TPD ERDVINIŲ DUOMENŲ TIKRINIMO TAISYKLĖS

Pakeistas skyriaus pavadinimas:

Nr. [D1-306](#), 2021-05-24, paskelbta TAR 2021-05-24, i. k. 2021-11417

14. TPD rengėjų pateikiami į TPDR vektoriniai erdviniai duomenys turi atitikti erdviųjų objektų geometrijos sąryšių taisykles (18 lentelė. Geometrijos sąryšių taisyklės.).

Punkto pakeitimai:

Nr. [D1-306](#), 2021-05-24, paskelbta TAR 2021-05-24, i. k. 2021-11417

18 lentelė. Geometrijos sąryšių taisyklės.

Erdviniai objektai	Sąryšis	Erdviniai objektai
Visi	Turi patekti į vidų	Galiojimo riba
Visi	Vienarūšiai neturi persidengti tarpusavyje	
Funkcinės ir reglamentinės zonos	Tarp gretimų zonų neturi būti tarpų – plotus ribojančios kraštinės turi sutapti	
Statybos zona	Tarp gretimų zonų neturi būti tarpų – plotus ribojančios kraštinės turi sutapti	
Statybos zona	Turi patekti į vidų	Reglamentinė zona*
Statybos linija	Turi sutapti su išorine riba	Statybos zona
Statybos riba	Turi sutapti su išorine riba	Statybos zona

Erdviniai objektai	Sąryšis	Erdviniai objektai
Statybos linija	Pabaigos arba pradžios taškai turi sutapti su pabaigos arba pradžios taškais	Statybos riba
Statybos riba	Pabaigos arba pradžios taškai turi sutapti su pabaigos arba pradžios taškais	Statybos linija
Suprojektuotas žemės sklypas	Tarp gretimų zonų neturi būti tarpų – plotus ribojančios kraštinės turi sutapti	
Suprojektuotas žemės sklypas	Turi patekti į vidų	Reglamentinė zona*
Servitutas	Turi patekti į vidų	Suformuotas žemės sklypas

* - išskyrus Kaimo plėtros žemėtvarkos projektų sprendinius

Lentelės numeracijos pakeitimas:

Nr. [D1-306](#), 2021-05-24, paskelbta TAR 2021-05-24, i. k. 2021-11417

15. Pateikiamų į TPDR to paties lygmens TPD galiojimo ribos gali persidengti, jei taip nustatyta sprendime dėl TPD rengimo pradžios. Persidengiančioje teritorijoje naujesnio TPD sprendiniai keičia senesnio TPD sprendinius.

16. Pateikiamų į TPDR skirtingų lygmenų ir rūšių TPD galiojimo ribos gali persidengti. Aukštesnio lygmens TPD sprendinius patikslina žemesnio lygmens TPD sprendiniai. Žemesnio lygmens TPD negali keisti aukštesnio lygmens TPD sprendinių.

17. TPDR objektas išreiškiamas erdvinio objektu jį priskiriant atitinkamai bylai ir užpildant atributinių duomenų lentelę.

18. TPDR erdvinis objektas gali būti vaizduojamas linijiniais arba plotiniais grafinais elementais.

19. Linijiniai erdviniai objektai formuojami laikantis šių taisyklių:

19.1. tarpusavyje prasilenkiančius TPDR objektus išreiškiantys linijiniai erdviniai objektai turi prasilenkti (neformuojant papildomos viršūnės);

19.2. tarpusavyje susijungusius TPDR objektus išreiškiantys linijiniai erdviniai objektai turi susijungti vienas su kitu;

19.3. linijinis erdvinis objektas gali jungtis prie kito linijinio erdvinio objekto bet kurioje vietoje, neformuojant papildomos viršūnės ir nedalijant kito linijinio objekto;

19.4. jei linijinio erdvinio objekto viršūnė sutampa su kitu erdvinio objektu, viršūnės koordinatės turi sutapti su kito erdvinio objekto koordinatėmis.

20. Plotinį erdvinį objektą išreiškia uždara geometrinė figūra – poligonas.

VI SKYRIUS BAIGIAMOSIOS NUOSTATOS

Pakeistas skyriaus pavadinimas:

Nr. [D1-306](#), 2021-05-24, paskelbta TAR 2021-05-24, i. k. 2021-11417

21. Ginčai dėl Specifikacijos taikymo nagrinėjami įstatymų nustatyta tvarka.

**VALSTYBĖS LYGMENS BENDRŲJŲ PLANŲ ERDVINIAMS DUOMENIMS TAIKOMO
TERITORIJŲ NAUDOJIMO FUNKCINIŲ PRIORITETŲ KLASIFIKATORIAUS IR
SAVIVALDYBĖS LYGMENS BENDRIESIEMS PLANAMS TAIKOMO FUNKCINIŲ ZONŲ
KLASIFIKATORIAUS ATITIKMENŲ PALYGINAMOJI LENTELĖ**

Valstybės lygmens teritorijų planavimo dokumentų sprendiniuose teritorijų naudojimo funkcinio prioriteto zonoje nustatomas vienas prioritetas. Apibrėžtoje zonoje turi vyrauti: veiklos, žemės naudmenos, žemės sklypų naudojimo paskirtys, infrastruktūra, kraštovaizdis ir kiti teritorijos naudojimo požymiai, susiję su nustatytu prioritetu.

Neradus funkcinių zonų klasifikatoriaus atitikmens teritorijų naudojimo funkciniam prioritetui, – rekomenduojama žymėti laisvai pasirinktu žymėjimu arba simboliu, arba funkcinių zonų klasifikatoriuje pasirinkus „Kita specifinė zona“, atsižvelgiant į funkcinio prioriteto teritorijos apibūdinimą ir konkrečios teritorijos specifiką, reglamentuoti galimą veiklą joje.

Nesant pakankamai tikslaus atitikmens, rekomenduojama žymėti „Kita specifinė zona“ ir atsižvelgiant į funkcinio prioriteto teritorijos apibūdinimą ir konkrečios teritorijos specifiką, reglamentuoti galimą veiklą joje.

Nr.	Teritorijų naudojimo funkcinio prioriteto pavadinimas	Erdvinio objekto indeksas	Reikšmė, teritorijų apibūdinimas	Atitikmuo funkcinių zonų klasifikatoriuje
1.	Bioproductinio ūkio	B	Teritorijos, kuriose dominuoja arba numatoma, kad dominuos miškai ir žemės ūkio teritorijos.	MI_F Miškų ir miškingų teritorijų zona MI_E_F Ekosistemų apsaugos miškai MI_R_F Rekreaciniai miškai MI_A_F Apsauginiai miškai MI_U_F Ūkiniai miškai ZU_F Žemės ūkio teritorijų zona ZU_S_F Specializuotų ūkių ir žemės ūkio teritorijų zona ZU_R_F Rekreacinio naudojimo žemės ūkio teritorijų zona
2.	Miškų ūkio	M	Teritorijos, kuriose dominuoja arba numatoma, kad dominuos miškai ir miškingi (miškų ūkio) plotai	MI_F Miškų ir miškingų teritorijų zona MI_E_F Ekosistemų apsaugos miškai MI_R_F Rekreaciniai miškai MI_A_F Apsauginiai miškai MI_U_F Ūkiniai miškai
2.1.	Tausojančio miškų ūkio	MT	Teritorijos, kuriose dominuoja arba numatoma, kad dominuos tausojančios miškininkystės (miškų ūkio) plotai (miškai ir miškingos teritorijos geoeologiniu požiūriu jautriose vietose)	MI_E_F Ekosistemų apsaugos miškai MI_R_F Rekreaciniai miškai MI_A_F Apsauginiai miškai MI_U_F Ūkiniai miškai
2.3.	Intensyvaus miškų ūkio	MI	Teritorijos, kuriose dominuoja arba numatoma, kad dominuos intensyvios ar pusiau intensyvios miškininkystės (miškų ūkio) plotai	MI_A_F Apsauginiai miškai MI_U_F Ūkiniai miškai
3.	Žemės ūkio	Z	Agrarinės teritorijos (teritorijos, kuriose dominuoja žemės ūkio naudmenos), kuriose dominuoja arba numatoma, kad dominuos	ZU_F Žemės ūkio teritorijų zona ZU_S_F Specializuotų ūkių ir žemės ūkio teritorijų zona ZU_R_F Rekreacinio naudojimo žemės ūkio

Nr.	Teritorijų naudojimo funkcinio prioriteto pavadinimas	Erdvinio objekto indeksas	Reikšmė, teritorijų apibūdinimas	Atitikmuo funkcinių zonų klasifikatoriuje
			žemdirbystės (žemės ūkio) plotai	teritorijų zona
3.1.	Tausojančio žemės ūkio	ZT	Agrarinės teritorijos, kuriose turi būti užtikrintas racionalus bioprodukcinis naudojimas ir ekologinis reguliavimas (tausojamasis ūkininkavimas)	ZU_S_F Specializuotų ūkių ir žemės ūkio teritorijų zona ZU_R_F Rekreacinio naudojimo žemės ūkio teritorijų zona
3.1.1.	Tausojančio žemės ūkio karstiniame regione	ZTk	Agrarinės teritorijos karstiniame regione	ZU_S_F Specializuotų ūkių ir žemės ūkio teritorijų zona ZU_R_F Rekreacinio naudojimo žemės ūkio teritorijų zona
3.1.2.	Tausojančio žemės ūkio potvynių užliejamose teritorijose	ZTp	Agrarinės teritorijos reikalaujančios specialių ūkininkavimo priemonių potvynių užliejamuose upių slėniuose, upių deltose	ZU_S_F Specializuotų ūkių ir žemės ūkio teritorijų zona
3.1.3.	Tausojančio žemės ūkio eroduojamuose ir mažo našumo dirvožemiuose	ZTe	Agrarinės teritorijos moreniniuose kalvynuose, smėlinguose kopynuose, gūbriuose, paslėnių arealuose, kuriose ūkininkaujama laikantis ekologinių apribojimų ar specialių agrotechninių ūkininkavimo priemonių	ZU_S_F Specializuotų ūkių ir žemės ūkio teritorijų zona ZU_R_F Rekreacinio naudojimo žemės ūkio teritorijų zona
3.2.	Intensyvaus žemės ūkio	ZI	Agrarinės teritorijos, kuriose gali būti vystomas intensyvus ūkinis naudojimas	ZU_S_F Specializuotų ūkių ir žemės ūkio teritorijų zona ZU_R_F Rekreacinio naudojimo žemės ūkio teritorijų zona
3.2.1.	Intensyvaus žemės ūkio, formuojant gamtinio karkaso elementus	ZIg	Intensyvaus naudojimo agrarinės teritorijos, kuriose siekiama užtikrinti gamybinių procesų ekologiškumą, kraštovaizdžio ekologinę pusiausvyrą.	ZU_S_F Specializuotų ūkių ir žemės ūkio teritorijų zona ZU_R_F Rekreacinio naudojimo žemės ūkio teritorijų zona
4.	Urbanizuotų bei urbanizuojamų teritorijų	U	Esamos bei perspektyvinės urbanizacijai skirtos teritorijos	U_F Urbanizuotos ir numatomos urbanizuoti teritorijos U_GC_F Centrų zona U_GC_P_F Pagrindinio centro zona U_GC_R_F Miesto dalies centro zona U_GG_I_F Intensyvaus užstatymo zona U_GG_V_F Vidutinio užstatymo intensyvumo zona U_SB_F Sodininkų bendrijų zona U_PS_F Pramonės ir sandėliavimo U_SK_F Specializuotų kompleksų zona U_BZ_I_F Intensyviai naudojami želdynai U_II_F Inžinerinės infrastruktūros zona
4.1.	Intensyvios kompaktiškos urbanizacijos	UI	Intensyvios kompaktiškos urbanizacijos prioritetas nustatomas miestų istoriniams centrams, miestų centrams, miestų rajonams, priemiesčiams, pramonės teritorijoms, infrastruktūros, technogeninėms teritorijoms, jų vystymui ir plėtrai	U_GC_F Centrų zona U_GC_P_F Pagrindinio centro zona U_GC_R_F Miesto dalies centro zona U_GG_I_F Intensyvaus užstatymo zona U_GG_V_F Vidutinio užstatymo intensyvumo zona U_SB_F Sodininkų bendrijų zona U_PS_F Pramonės ir sandėliavimo

Nr.	Teritorijų naudojimo funkcinio prioriteto pavadinimas	Erdvinio objekto indeksas	Reikšmė, teritorijų apibūdinimas	Atitikmuo funkcinių zonų klasifikatoriuje
				U_SK_F Specializuotų kompleksų zona U_BZ_I_F Intensyviai naudojami želdynai U_II_F Inžinerinės infrastruktūros zona
4.1.1.	Autentiškumo išsaugojimo intensyvios urbanizacijos	UIk	Miestų istoriniai centrai, jų dalys - kultūros paveldo vietovės, miestovaizdžiai	U_GC_F Centrų zona
4.1.2.	Gamybinio industrinio	UIp	Teritorijos skirtos pramoninei gamybai ir jos plėtrai, naudingų iškasenų gavybos esamos ir suplanuotos teritorijos (išskyrus vandenviečių teritorijos)	U_PS_F Pramonės ir sandėliavimo
4.1.3.	Infrastruktūros koridorių ir teritorijų	UIi	Valstybės lygmens susisiekimo ir inžinerinių tinklų koridorių teritorijos bei valstybės lygmens susisiekimo ir inžinerinių komunikacijų aptarnavimo objektų teritorijos	U_II_F Inžinerinės infrastruktūros zona U_IK_F Inžinerinės infrastruktūros koridorių zona
4.2.	Ekstensyvios kompaktiškos urbanizacijos	UE	Ekstensyvios urbanizacijos prioritetas nustatomas suburbanizuotoms teritorijoms, kaimo gyvenvietės urbanizuotoms teritorijoms, pavienėms užstatomoms teritorijoms	U_GC_R_F Miesto dalies centro zona U_GG_V_F Vidutinio užstatymo intensyvumo zona U_GG_E_F Ekstensyvaus užstatymo intensyvumo zona U_GG_M_F Mažo užstatymo intensyvumo zona U_SB_F Sodininkų bendrijų zona U_BZ_E_F Ekstensyviai naudojami želdynai
4.2.1.	Tausojamo naudojimo ekstensyvios kompaktiškos urbanizacijos	UEr	Valstybinės ir savivaldybės lygmens kultūrinės saugomos vietovės, dvarai ir etnografiniai kaimai, kompleksiniai kultūros paveldo objektai, kaimiškieji kraštovaizdžiai	U_GG_E_F Ekstensyvaus užstatymo intensyvumo zona
4.2.2.	Ekstensyvios kompaktiškos urbanizacijos	UEd	Miesteliai ir kaimo gyvenamųjų vietovių užstatytos teritorijos, suburbanizuotos teritorijos, gamybos teritorijos	U_GG_M_F Mažo užstatymo intensyvumo zona
4.2.3.	Ekstensyvaus naudojimo inžinerinės infrastruktūros	UEt	Atsinaujinančių energijos išteklių teritorijos sausumoje (išskyrus sekliosios geotermijos)	-
5.	Konservacinės apsaugos	C	Gamtinio ir kultūrinio kraštovaizdžio vertybių teritorijos (gamtos ir kultūros paveldo teritorijos)	C_F Konservacinės teritorijos zona
5.1.	Ypatingos apsaugos	CI	Teritorijos, kuriose taikomas išimtinis konservacinis prioritetas (gamtiniai ar kultūriniai ir biosferos rezervatai) irkurių vystymas apima nustatytų reglamentų ir konservacinės funkcijos realizavimo efektyvumo	C_F Konservacinės teritorijos zona

Nr.	Teritorijų naudojimo funkcinio prioriteto pavadinimas	Erdvinio objekto indeksas	Reikšmė, teritorijų apibūdinimas	Atitikmuo funkcinių zonų klasifikatoriuje
			užtikrinimą.	
5.1.1.	Kultūros paveldo autentiškumo išsaugojimo	CIk	Kultūriniai rezervatai, saugomos vietovės, pasaulio paveldo vietovės UNESCO, archeologinio, memorialinio, sakralinio kultūros paveldo teritorijos	-
5.1.2.	Gamtos vertybių apsaugos	CIg	Gamtos ir biosferos rezervatai	C_F Konservacinės teritorijos zona
5.2.	Konservacinę apsaugą ir ūkinį naudojimą integruojantis	CN	Vertybių apsaugą ir naudojimą integruojančios teritorijos – kompleksinės ir gamtinės saugomos teritorijos (esamos ir planuojamos), kultūros paveldo vietovės, istoriniai želdynai.	-
5.2.1.	Kultūros paveldo tausojamo naudojimo	CNk	Kultūros paveldo vietovės – etnografiniai kaimai, dvarai, dvarų sodybos, istoriniai želdynai, kompleksiniai objektai – bažnyčios, vienuolynai, pilys, rūmai.	-
5.2.2.	Gamtos vertybių apsaugos	CNg	Esamos ir planuojamos kompleksinės ir gamtinės saugomos teritorijos, taip pat saugomos teritorijos jūroje	-
5.3.	Tausojančios daugiafunkcinės veiklos	TD	Tausojanti daugiafunkcinė veikla esamose bei planuojamose kompleksinėse ir gamtinėse saugomose teritorijose	-
6.	Rekreacijos	R	Esami ir perspektyviniai rekreacinio naudojimo arealai, kurių tikslas – formuoti ir palaikyti šiose teritorijose rekreacinį kraštovaizdį su rekreacijai palankia aplinka, rekreacijai plėtoti reikalinga atitinkama infrastruktūra	ZU_R_F Rekreacinio naudojimo žemės ūkio teritorija -
6.1	Intensyvaus rekreacinio naudojimo	RI	Esami kurortai, kurortinės vietovės, kitos rekreacinių kompleksų teritorijos, rekreacinių parkų teritorijos. Šiose teritorijose numatomas racionaliai intensyvus rekreacinis vystymas.	-
6.2.	Tausojančio rekreacinio naudojimo	RT	Teritorijos esamiems ir perspektyviniams rekreacinio naudojimo arealams, kurių tikslas – formuoti ir palaikyti šiose teritorijose rekreacinį kraštovaizdį su rekreacijai palankia aplinka, rekreacijai plėtoti reikalinga atitinkama infrastruktūra, archeologinio paveldo objektai ir arealai	ZU_R_F Rekreacinio naudojimo žemės ūkio teritorija

Nr.	Teritorijų naudojimo funkcinio prioriteto pavadinimas	Erdvinio objekto indeksas	Reikšmė, teritorijų apibūdinimas	Atitikmuo funkcinių zonų klasifikatoriuje
6.3.	Rekreacinio ir kultūros naudojimo prioriteto infrastruktūra	RK	Kultūros kelių, tautinių mažumų paveldo, piligrimų, religinių, edukacinių kelių infrastruktūros kompleksiniai objektai ir vietovės	-
7.	Vidaus vandenų	V	Vidaus vandenys, nepatenkantys į konservacinio prioriteto teritorijas	H_F Vandenų zona
7.1.	Intensyvaus ūkinio prioriteto	VZ	Vandenys, susiję su tvenkinine žuvininkyste ir laivyba vidaus vandenyse.	H_F Vandenų zona
7.1.1.	Vandens kelių prioriteto	VZk	Vidaus vandenų keliai	H_F Vandenų zona U_IK_F Inžinerinės infrastruktūros koridorių zona
7.2.	Tausojamojo ūkinio prioriteto	VT	Vandenys, susiję su versline, mėgėjų žvejyba, biologinės įvairovės palaikymu, užtikrinant tausojamą išteklių naudojimą.	H_F Vandenų zona
7.2.1.	Rekreacinio prioriteto	VTr	Vandenys, skirti ar numatomi mėgėjų žvejybai, rekreacijai	H_F Vandenų zona
8.	Jūros	L	Lietuvos teritoriniai vandenys ir Išskirtinė ekonominė zona	H_F Vandenų zona
8.1	Jūrinės laivybos prioriteto	LL	Jūros laivybos keliai	U_IK_F Inžinerinės infrastruktūros koridorių zona
8.2.	Infrastruktūros plėtros prioriteto	LU	Uostų teritorijos, inžinerinės infrastruktūros koridoriai ir objektai, inkaravietės, uostų reidai, grunto šalinimo vietos	U_II_F Inžinerinės infrastruktūros zona U_IK_F Inžinerinės infrastruktūros koridorių zona
8.3.	Naudingų iškasenų gavybos	LN	Teritorijos naudingų iškasenų gavybai, tyrimams, žvalgybai,	-
8.4.	Bioprodukcinio ūkio prioritetas jūroje	LB	Žvejybos teritorijos, akvakultūros ir kitos teritorijos, kuriose veikla susijusi su biologinių išteklių naudojimu	H_F Vandenų zona
8.5.	Atsinaujinančių energijos išteklių plėtros	LA	Atsinaujinančių energijos išteklių gavybos plėtros jūroje teritorijos	U_PS_F Pramonės ir sandėliavimo zona
9.	Krašto apsaugos prioriteto teritorijos	KA	Teritorijos, skirtos ar numatomos krašto apsaugai	U_SK_F Specializuotų kompleksų teritorijos
10.	Kita teritorijų naudojimo funkcinio prioriteto zona	KT	Klasifikatoriuje nenustatyta teritorijų naudojimo funkcinio prioriteto zona, kuri reikalinga BP sprendiniams atvaizduoti	U_KZ_F Kita specifinė zona

Papildyta priedu:

Nr. [DI-306](#), 2021-05-24, paskelbta TAR 2021-05-24, i. k. 2021-11417

Pakeitimai:

1. Lietuvos Respublikos aplinkos ministerija, Įsakymas

Nr. [D1-727](#), 2018-07-27, paskelbta TAR 2018-07-27, i. k. 2018-12540

Dėl Lietuvos Respublikos aplinkos ministro 2013 m. gruodžio 31 d. įsakymo Nr. D1-1009 „Dėl Teritorijų planavimo erdvinių duomenų specifikacijos patvirtinimo“ pakeitimo

2.

Lietuvos Respublikos aplinkos ministerija, Įsakymas

Nr. [D1-306](#), 2021-05-24, paskelbta TAR 2021-05-24, i. k. 2021-11417

Dėl Lietuvos Respublikos aplinkos ministro 2013 m. gruodžio 31 d. įsakymo Nr. D1-1009 „Dėl Teritorijų planavimo erdvinių duomenų specifikacijos patvirtinimo“ pakeitimo